

Wädenswil à Rapperswil

Switzerland - Zürich



Rapperswil (Amis St Coloman)



Petit à petit, les zones vertes réapparaissent le long de sentiers nationaux ou régionaux balisés comme le 84 Zürichsee Rundweg puis le 4 Via Jacobi à partir de Pfäffikon qui traverse l'extrémité du lac de Zurich.

Traversée de villes successives en bordure de lac mais de moins en moins denses à mesure que l'on s'éloigne de Zurich. Malgré tout, des constructions au bord du lac nécessitent de s'éloigner de la rive pour les contourner.

Infos pratiques

Pratique : Pédestre

Durée : 5 h

Longueur : 16.0 km

Dénivelé positif : 327 m

Difficulté : Facile

Type : Etape

Thèmes : Eau

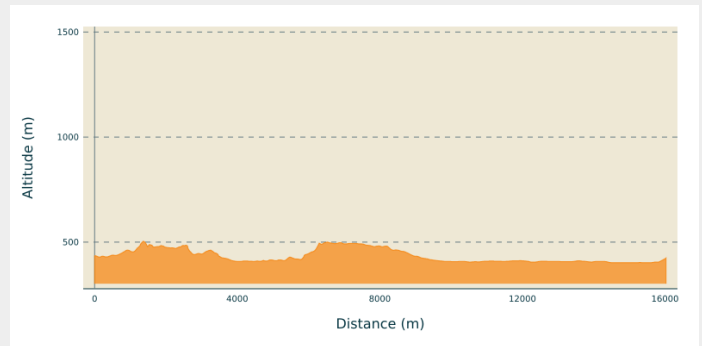
Itinéraire

Départ : Église catholique romaine Ste Marie, Eintrachtstrasse, 8820 Wädenswil

Arrivée : Couvent de capucins, Endingerstrasse 9, 8640 Rapperswil

Communes : 1. Zürich
2. Schwyz
3. Sankt Gallen

Profil altimétrique



Altitude min 402 m Altitude max 504 m

Au départ de Wädenswil, deux variantes sont proposées pour rejoindre Wattwil:

- Au plus court par Rapperswil en passant sur la rive opposée du lac de Zurich (itinéraire décrit ci-dessous et dans l'étape suivante : N°8 Rapperswil à Wattwil),
- Par Tuggen, lieu historique de saint Colomban en restant sur la rive Sud du lac (itinéraires décrits dans : N°9 Variante : Wädenswil-Tuggen et N°10 Variante : Tuggen à Wattwil).

Deux trajets sont possibles à l'église, rejoindre la rive pour retrouver le 84 Zürichsee Rundweg ou continuer vers le Sud Est avec la Etzelstrasse jusqu'à la Tannstrasse à droite peu avant un carrefour :

1. Cette rue amène à une zone boisée. À l'entrée, tourner à gauche, passer sur la digue d'un étang et descendre sur la Einsiedlerstrasse. Tourner à droite sur cette rue et à gauche peu après une entreprise dans Alte Landstrasse qui descend et passe sous une voie ferrée. Dans les champs, après un groupe de maisons à droite, tourner à droite sur la route à flanc de colline (Schöнауweg) jusqu'à déboucher sur la Erlenstrasse.
2. Tourner à droite et suivre cette entrée dans Richterswil jusqu'à une église. À ce niveau, prendre en biais sur la droite la Bürgliweg et suivre le balisage local jaune « Wanderweg » pour traverser le centre-ville et rejoindre la rive.
3. Continuer au bord de l'eau à côté de la voie ferrée jusqu'à déboucher sur la Seestrasse au niveau d'un tunnel.
4. Passer sous le tunnel pour cheminer sur l'autre côté de la voie ferrée (Bächerstrasse). Dans le virage à droite de cette rue, continuer en face (Wanderweg : Fabrikstrasse) puis monter aussitôt à droite (Wanderweg : Bächergassli) pour rejoindre la Hauptstrasse. Tourner alors à gauche et poursuivre jusqu'au prochain virage. Prendre à gauche la Wilenstrasse qui, plus

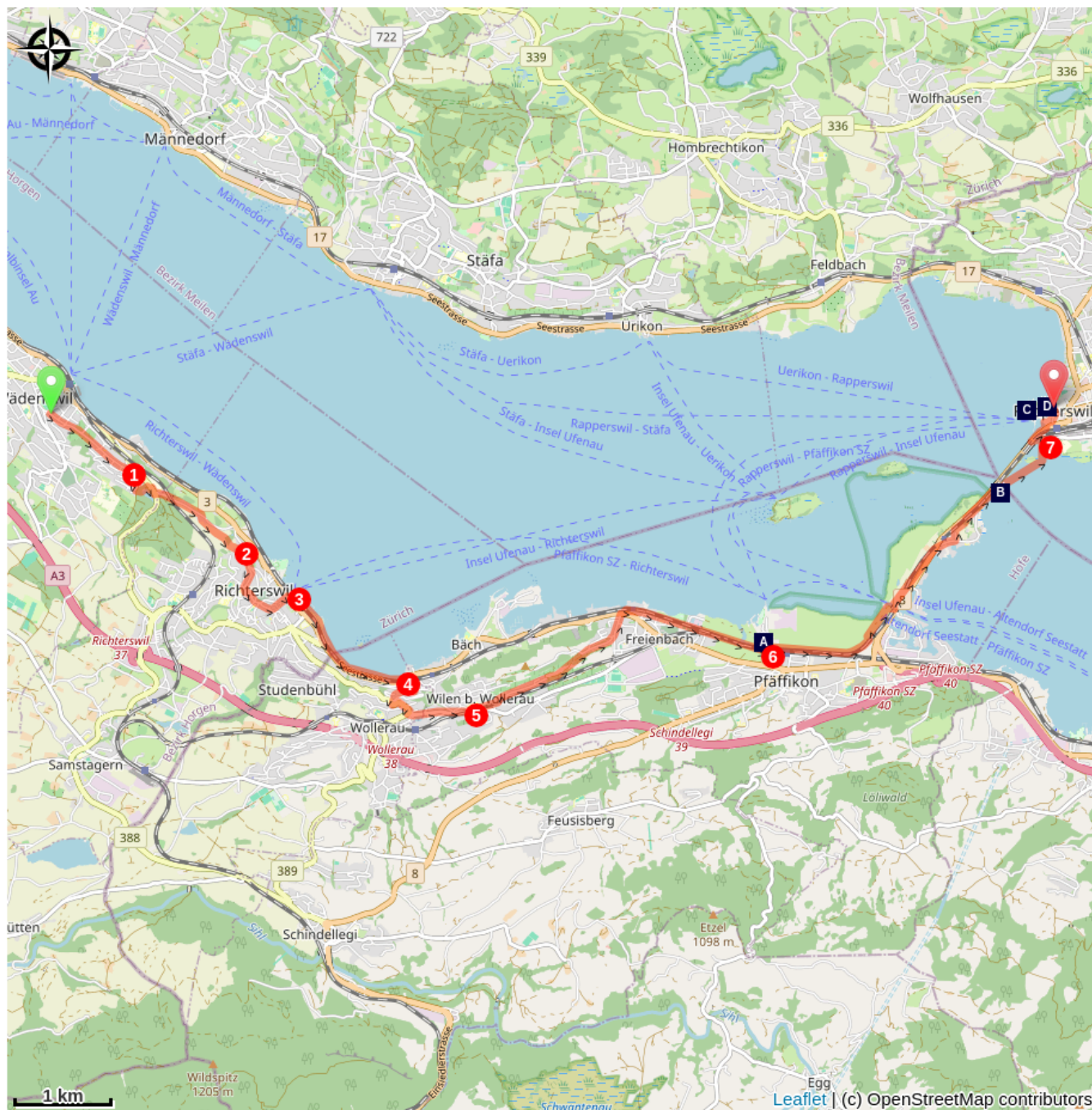
loin, croise la voie ferrée.



5. À ce niveau, continuer sur ce côté de la voie ferrée par un passage piétons puis par la Breitenstrasse qui descend doucement dans les vignes et rejoint la Leuchtschenstrasse. Traverser la route cantonale et prendre légèrement à droite le Wanderweg qui descend vers la voie ferrée et la suit sur son côté droit jusqu'au passage à niveau de la Unterdorfstrasse.
6. Traverser les voies, continuer sur l'autre côté et rejoindre l'itinéraire national N°4 Via Jacobi que l'on remonte en sens inverse jusqu'à Rapperswil en traversant un isthme puis une passerelle vélo / piétons qui évite le pont.
7. À la sortie de la passerelle, suivre la rive à gauche et passer sous la voie ferrée et la route. Longer toujours la rive et rejoindre le port au pied de l'abbaye.



L'étape courte laisse différentes opportunités :

- Visite ou repos d'une journée à l'abbaye d'Einsiedeln accessible en train avec un départ toutes les heures et une durée de trajet de 30 à 45mn.
- Visite de Tuggen, lieu historique de saint Colomban accessible en train toutes les demi-heures jusqu'à Uznach puis un bus pour une durée totale de trajet de 20mn.
- Visite et repos à Rapperswil, ville de 5000 ans d'histoire.

Sur votre chemin...



-  Château Pfäffikon (A)
-  Couvent (C)

-  Passerelle Hurden-Rapperswil (B)
-  Château Rapperswil (D)

Toutes les infos pratiques

Sur votre chemin...



Château Pfäffikon (A)

Le château et sa tour encore visible ont été construits au XIII^{ème} siècle par l'abbaye d'Einsiedeln qui possédait des terres jusqu'au lac. La tour servait d'habitation et d'entrepôt pour les produits agricoles mais aussi les richesses de l'abbaye en cas de danger. La chapelle voisine date du XVI^{ème} siècle.

[En savoir plus.](#)




Passerelle Hurden-Rapperswil (B)

Une passerelle reliant la presqu'île de Hurden à Rapperswil était déjà présente 1500 av JC avant le barrage construit plus tard. La passerelle actuelle est le chemin idéal pour les piétons et les vélos mais aussi les pèlerins de saint Jacques qui arrivent de lac de Constance. Elle offre un point de vue unique sur le lac, sa faune et Rapperswil.



Couvent (C)

Fondé en 1606, ce couvent de capucins est réputé pour sa roseraie et sa grotte de saint Antoine de Padoue.



Château Rapperswil (D)

Construit entre 1220 et 1230, le château permettait de surveiller les voies navigables ainsi que le passage à travers le barrage notamment des pèlerins qui rejoignaient l'étape suivante à l'abbaye de Einsiedeln.

[En savoir plus.](#)
