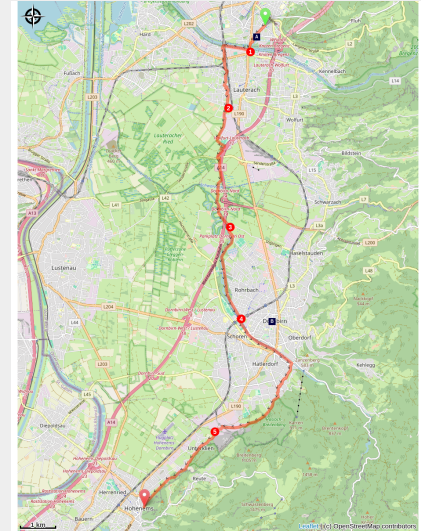


Bregenz à Hohenems



Après Dornbirn (Amis St Coloman)



Le parcours se déroule en une plaine fertile et de réserves naturelles, refuges de nombreuses espèces d'oiseaux. Plaine glaciaire typique au fond plat et aux bords montagneux relevés, elle est partagée en deux par le Rhin entre la Suisse en rive gauche et l'Autriche puis le Liechtenstein en rive droite pendant les trois étapes suivantes.

Infos pratiques

Pratique : Pédestre

Durée : 6 h

Longueur : 19.9 km

Dénivelé positif : 390 m

Difficulté : Facile

Thèmes : Faune

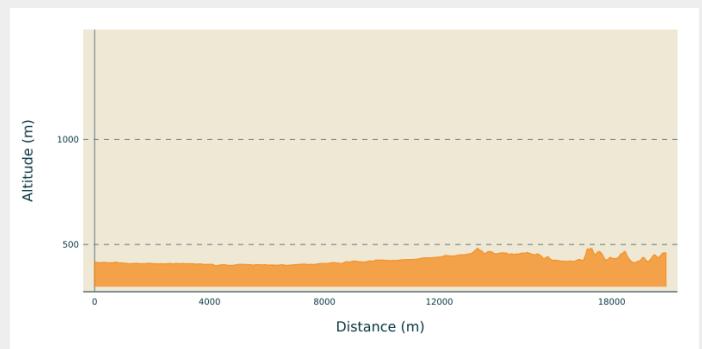
À partir de Bregenz, le Kolumbansweg s'oriente définitivement vers le Sud et Bobbio, destination finale. En attendant de gravir les montagnes, il pénètre dans les massifs en remontant cette voie naturelle suivie par saint Coloman qu'est la vallée glaciaire du Rhin.

Itinéraire

Départ : Église St Colomban,
Weidachstrasse 1, 69000 Bregenz

Arrivée : Église St Karl Borromäus,
Kirchplatz 2, 6845 Hohenems

Profil altimétrique

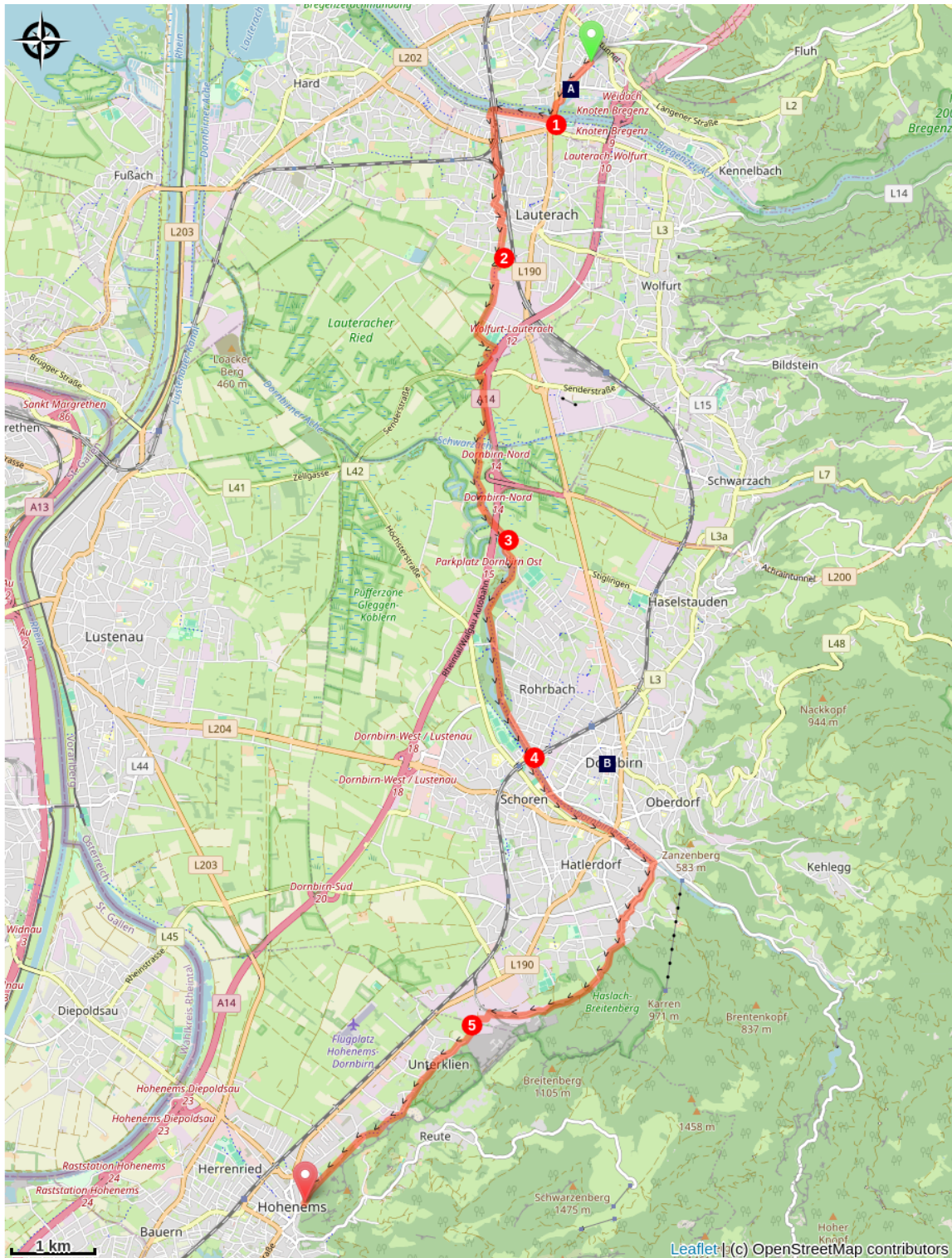


Altitude min 399 m Altitude max 482 m

De l'église St Colomban, poursuivre la Landstrasse jusqu'à la route 190 (Arlbergstrasse) et franchir le Bregenzer Ach en restant sur la piste à gauche de la route :

1. Au bout du pont, tourner successivement deux fois à gauche pour passer sous le pont et suivre la rivière jusqu'à passer sous une voie ferrée. À cet endroit, tourner à gauche (Dammstrasse), longer la voie ferrée principale au plus près (Flöritzerweg), passer sous deux voies ferrées secondaires (Bahnhofstrasse) et continuer dans l'axe, Fellentorstrasse, Kapellenstrasse (à gauche avant grosse ferme). À la petite chapelle, prendre à gauche (Hinterstrasse), dans l'axe (Lerchenauerstrasse), à gauche (Pariserstrasse) et deuxième à droite (Niederhof) pour sortir de Lauterach.
2. Continuer vers le Sud, champs agricoles sur la droite et zone industrielle sur la gauche. Dans la campagne un peu plus loin, tourner à gauche pour se rapprocher de l'autoroute qui est longée jusqu'au moment où elle franchit la rivière Dornbirner Ache.
3. L'itinéraire suit alors la rive droite de cette rivière jusqu'à Dornbirn et une passerelle avant le pont d'une voie ferrée.
4. La franchir pour changer de rive et traverser la ville jusqu'à son dernier pont. Tourner à droite (Haldengasse) et se rapprocher dans Mühlebach progressivement du bas de la montagne (Haldengasse et Haslachgasse en continuité). Passer entre les carrières et la zone industrielle (In Steinen et Stöckenstrasse).
5. Après avoir contourné les carrières, tourner à gauche pour revenir au pied des falaises suivi jusqu'à Hohenems (Unterklienstrasse, Oberklienstrasse). Dans le hameau d'Oberklien (virage à droite de la Oberklienstrasse), prendre le sentier à gauche qui maintient l'itinéraire au bas des falaises et arrive derrière l'église (Tiergartenweg).

Sur votre chemin...



🕒 Église saint Colomban (A)

🕒 Place du marché (B)

Toutes les infos pratiques

Sur votre chemin...



☀ Église saint Colomban (A)

Les premiers peuplements dans le secteur de Bregenz remontent vers 1500 av. J.-C. Pendant la période celtique (à partir de 500 av. J.-C. environ), Bregenz était l'un des endroits les plus fortifiés de la région avec la tribu celtique des Briganti installée dans le Vorarlberg. En 15 av. J.-C., les Romains conquièrent le Vorarlberg et y construisirent la ville de Brigantium, une ville romaine avec un forum, un quartier des temples, des halles de marché, une basilique, etc. De nombreux vestiges archéologiques sont encore présents dans cette ville comme dans le cimetière protestant avec des vestiges des murs des thermes impériaux. La ville était également d'importance militaire. Le préfet de la flotte romaine du lac de Constance y avait son siège. Une marine romaine était stationnée à Brigantium au moins jusqu'en 410 après JC. Des vestiges du port ont été découverts pendant des travaux de construction. En 233 et 259/260, Bregenz fut détruite par l'invasion des Alemanni, mais reconstruite par la population celtique romaine. Les Alemanni s'installèrent dans la région de Bregenz vers 470. Entre 610 et 612, les moines irlandais Kolumban et Gallus fondent un monastère à Bregenz.

Crédit photo : Amis St Colomban



🏠 Place du marché (B)

Les origines de Dornbirn remontent à l'âge moyen de la pierre (8000 à 3000 av. J.-C.). Des pièces de monnaie du IIe siècle et un abécédaire du Ier siècle témoignent ensuite d'une présence romaine à Dornbirn ; les premiers vestiges d'un établissement dans cette région proviennent d'une tombe alémanique des VIe et VIIe siècles. Cité dans une publication de 895, la région de Dornbirn a appartenu par la suite à l'abbaye de Saint-Gall. L'industrie textile fait encore la richesse de cette vallée du Rhin. La place du marché est le centre historique de Dornbirn avec l'église saint Martin et les maisons voisines colorées comme la Roteshaus.