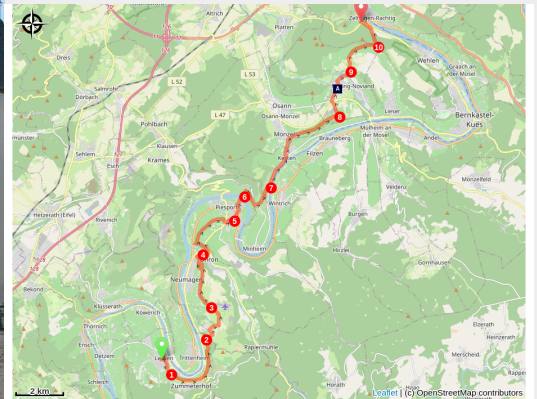


Leiwen à Zeltingen Rachtig

Germany - Rheinland-Pfalz



Cloître de Machern (Amis de saint Coloman)



Cette journée va rassembler tous les critères qui font le charme de la vallée de La Moselle, vignobles, patrimoines, forêts et paysages.

Après une marche dans le vignoble vous allez monter sur un plateau qui domine la vallée de La Moselle. À Piesport vous traversez la rivière avec le bac. La deuxième montée de la journée vous amène au bord de la rivière pour une dernière montée avant l'arrivée à l'ancien monastère de Machern. Profiter du charme des villes traversées.

Infos pratiques

Pratique : Pédestre

Durée : 7 h

Longueur : 27.8 km

Dénivelé positif : 799 m

Difficulté : Moyen

Type : Etape

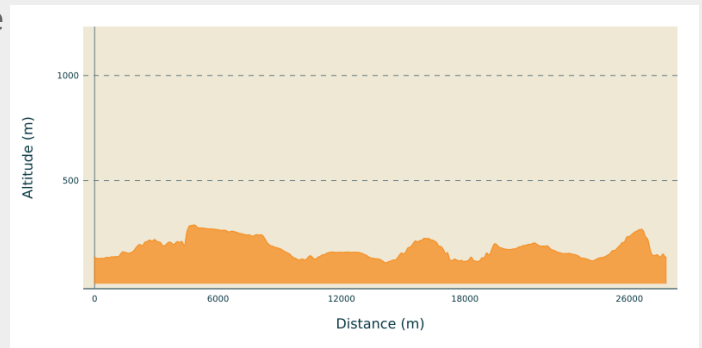
Itinéraire

Départ : Église Saint-Stephane, Kirchgasse 8, 54340 Leiwen,

Arrivée : Monastère Machern, 54492 Zeltingen-Rachtig

Communes : 1. Rheinland-Pfalz

Profil altimétrique

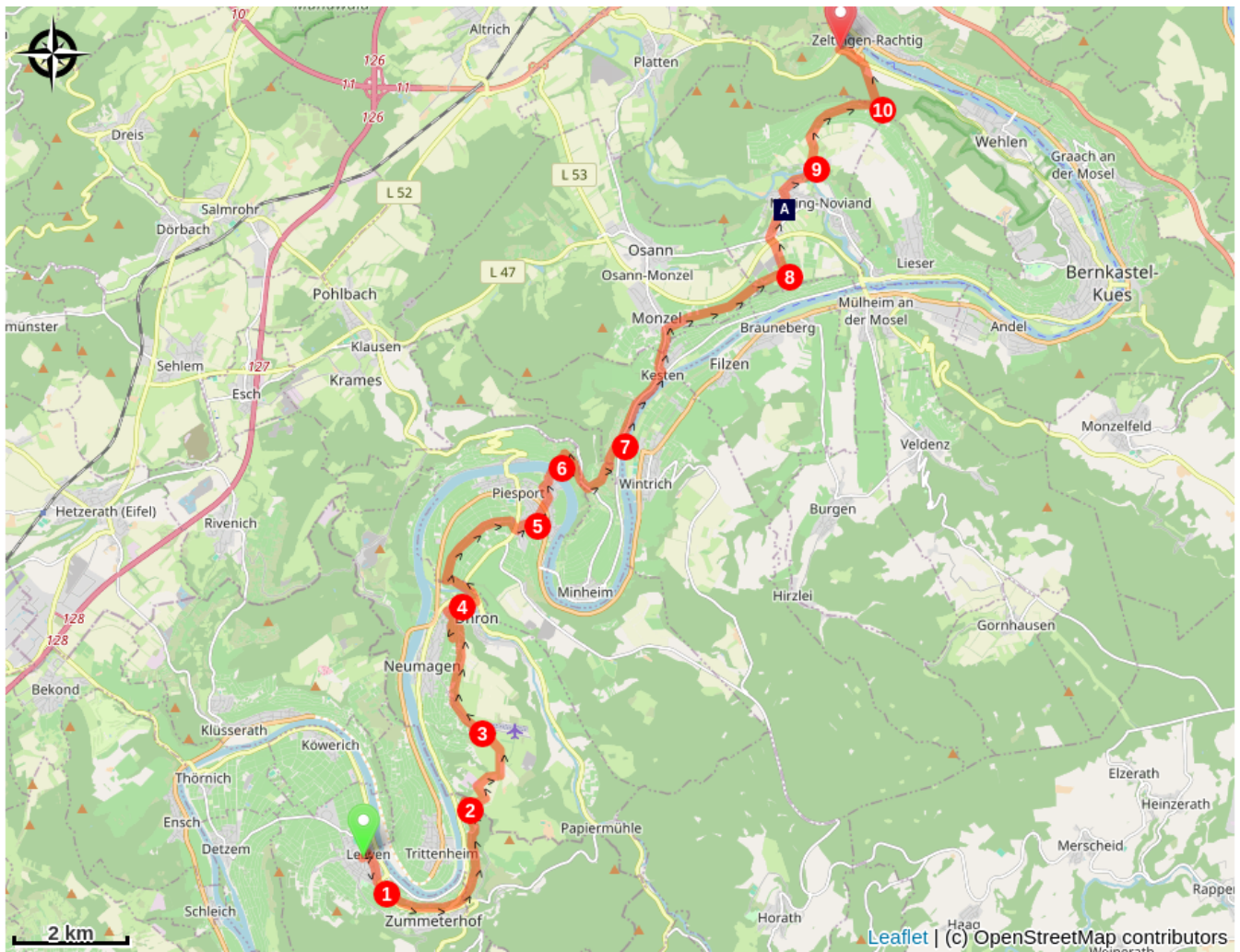


Altitude min 109 m Altitude max 289 m

Départ de l'église St. Stéphane, descendre à gauche, deuxième carrefour à droite Römerstrasse K86, au carrefour avec Moseldtrasse L 48 à droite

1. À gauche Ausoniusstraße rester sur votre droite, traverser L 148 continuer dans le vignoble
2. Suivre le chemin qui monte dans la forêt, direction Flugplatzweg longer le champ de panneaux solaires, au carrefour à gauche,
3. Monter sur Bergstrasse K 74, premier chemin à droite avant la chapelle Nuhkopf, longer le vignoble descendre vers Neumagen-Dhron, St. Hélenstrasse, à droite Realschulstrasse, longer le cimetière Eberhardstrasse
4. À droite Brückenstrasse L 156, Im Hof, à la dernière maison à gauche chemin longer les vignes, tout droit dans le vignoble en contournant la colline, traverser L 156, à gauche Kettergasse à Piersport
5. À gauche Am Römerbrunnen, légèrement à gauche St. Martinstrasse, traverser Bahnhofstrasse, deuxième rue à gauche Im Pützbungert, à droite Karthhäuserplatz, prendre le bac pour traverser La Moselle
6. Monter dans le vignoble chemin principal en lacets, au carrefour à droite sur K 52, deuxième chemin à gauche au carrefour rester sur chemin principal parallèle à La Moselle
7. Descendre pour prendre à gauche K 53, voie piétons vélos, à gauche devant église à Kesten, Amherrenberg, à gauche Eiermarkt K 53, à droite après église st-Nicolas Novianderweg tout droit sur 2400 mètres dans les vignes
8. À gauche après avoir dépassé la carrière sur votre gauche, traverser L 47, tout droit traverser K 86 prendre chemin sur votre droite vers Brunnenstrasse K 55 après l'église deuxième rue à droite, schmittenpfad, traverser Bernkasteler Str.,
9. Prendre Bahnhofstrasse K 55, à Siebenborn prendre chemin à gauche dans le virage après le ruisseau entre les arbres
10. Dans la forêt rester sur chemin principal qui contourne la colline par la droite, descendre prendre à gauche L 47 sur 200 mètres vous arrivez au Kloster Machern.

Sur votre chemin...



 Maring - Noviand (A)

Toutes les infos pratiques

Sur votre chemin...



Maring - Noviand (A)

Maring et Noviand sont des noms de lieux gallo-romains (plus précisément : mosellan-romain). Les lieux sont habités au moins depuis l'époque romaine. En l'an 981, une donation de l'archevêque de Trèves à Noviand est documentée.

Les deux villages de Maring et Noviand ont appartenu à l'électorat de Trèves jusqu'à la fin du 18e siècle. Pendant la période dite française, de 1798 à 1814, les villages appartenaient au canton de Bernkastel dans le département de la Sardeigne, et en 1815, lors du Congrès de Vienne, ils ont été assignés au royaume de Prusse.

Depuis 1946, le village fait partie du Land de Rhénanie-Palatinat, alors nouvellement créé.

Source : Wikipédia

Crédit photo : holidaycheck.de