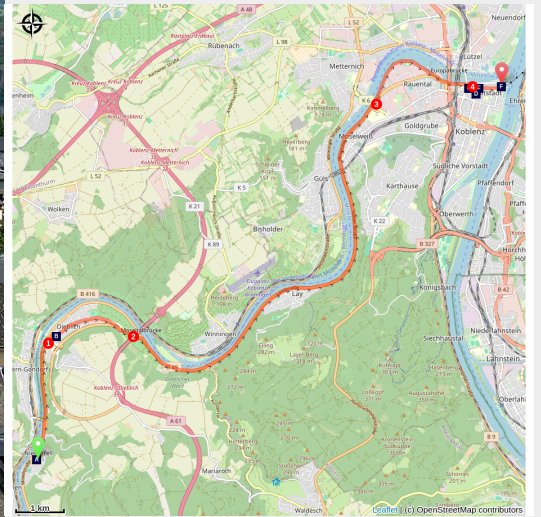


Niederfell à Koblenz

Germany - Rheinland-Pfalz



Église Notre-Dame (Liebfrauenkirche) de Coblence (Holger Weinhandt)



Depuis plusieurs étapes La Moselle est votre «compagne» avec tout le patrimoine de sa superbe vallée. Aujourd'hui vous accompagnez la rivière à sa confluence avec le Rhin dans une ville dont 2000 ans de patrimoine ont façonné son charme.

Sur la rive droite de La Moselle un beau point de vue sur les coteaux viticoles sur la rive gauche du fleuve.

À Niederfell vous rejoignez La Moselle Strasse B49, prudence et vigilance sur la piste cyclable, le paysage ne doit pas vous distraire.

Infos pratiques

Pratique : Pédestre

Durée : 4 h 30

Longueur : 18.1 km

Dénivelé positif : 305 m

Difficulté : Facile

Type : Etape

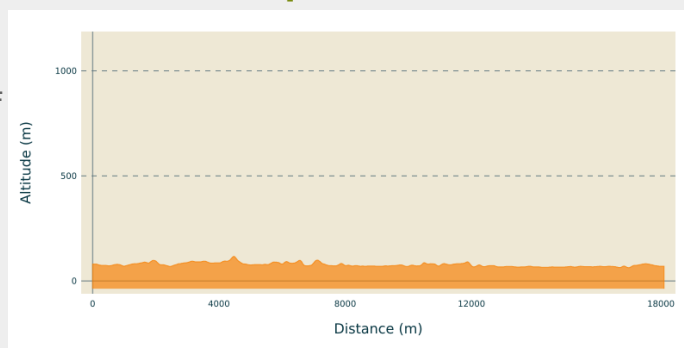
Itinéraire

Départ : Église Saint-Lambertus,
Lambertus Weg, 56332 Niederfell

Arrivée : Basilique Saint-Castor, Kastorhof
4, 56068 Coblenze

Communes : 1. Rheinland-Pfalz

Profil altimétrique

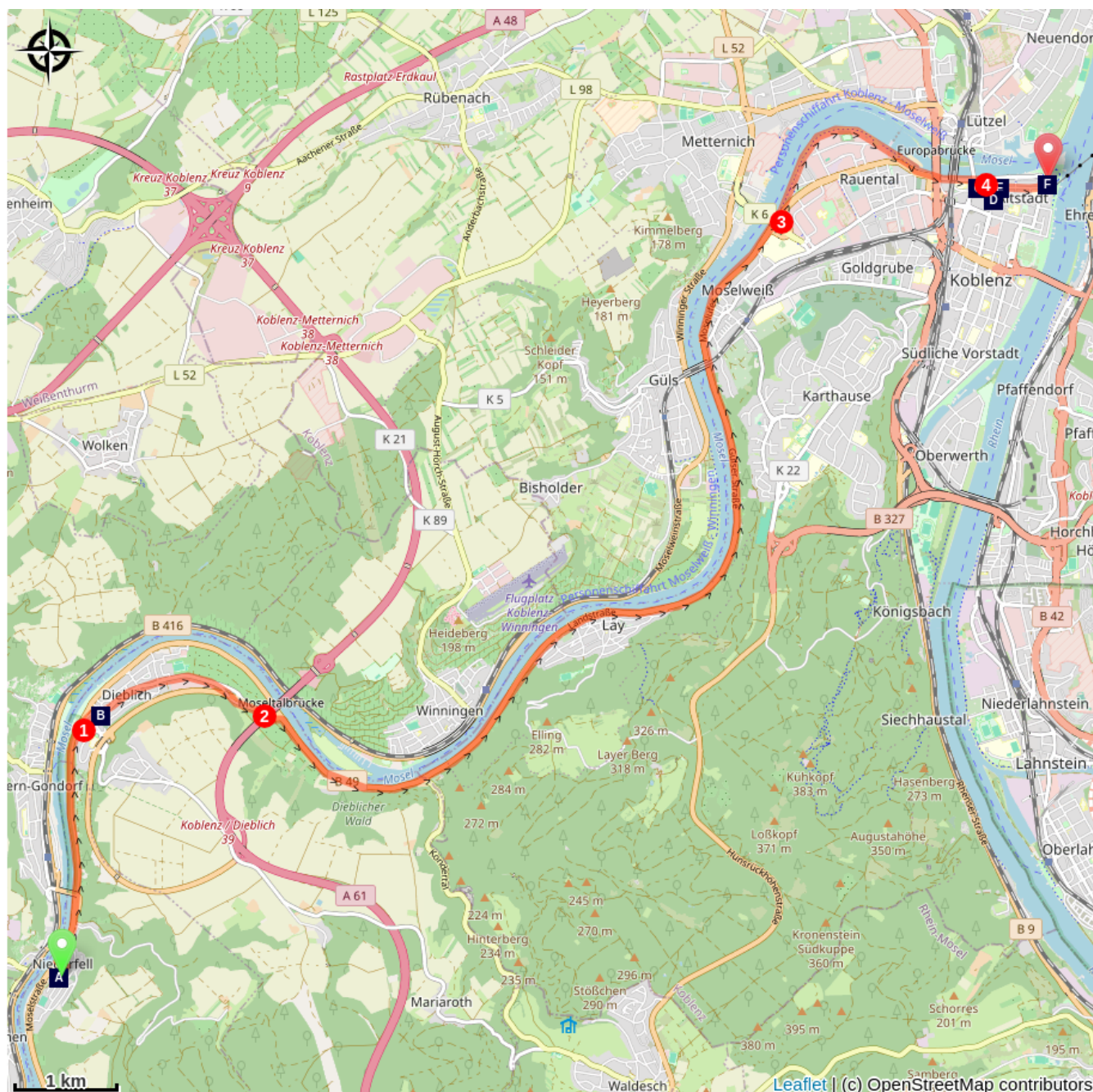


Altitude min 63 m Altitude max 117 m

Depuis l'église de Niederfell, à droite Lennigstrasse, à gauche puis à droite Kammerstrasse, à gauche Engelstrasse, à droite sur Moselstrasse B 49

1. Après 2700 mètres à Dieblich, à droite en direction du centre-ville Farhstrasse K 68, Markplatz, Hauptstrasse, à la sortie de la ville rester sur votre droite pour rejoindre B 411,
2. Passer sous l'autoroute A 61, à droite sur B 49
3. Après le pont routier sur La Moselle (Kurth-Schumacher-Brücke) bifurquer à gauche chemin au bord de La Moselle
4. Après le pont Balduinbrücke, prendre le chemin piétons à droite après le château, à gauche Burgstrasse, tout droit, Florinmarkt, Auf der Danne, Am Alten Hospital vous arrivez à Kastorf devant la basilique Saint-Castor.

Sur votre chemin...



🗺️ Église St. Lambertus à Niederfell (A)

🏰 Le Vieux Château à Coblenz (C)

🗺️ Église Saint-Flurin à Coblenz (E)

🏰 Château à Biedlich (B)

🗺️ Église Notre-Dame à Coblenz (D)

🗺️ Basilique Saint-Castor à Coblenz (F)

Toutes les infos pratiques

Comment venir ?

Transports

[Gare de Coblenz Hbf](#)

Sur votre chemin...



🗺️ Église St. Lambertus à Niederfell (A)

L'église paroissiale de St. Lambertus a été construite en 1792 avec une tourelle de façade et agrandie en 1871 et 1872. La tour date de 1955 et l'église est dédiée à Saint Lambertus, évêque et martyr, 7ème/8ème siècle. L'église est sous protection monumentale.

A voir : le groupe d'autels baroques de 1773, composé d'un maître-autel et de deux autels latéraux et provenant de l'ancienne église du monastère Mariarod. Ils ont été amenés à Niederfell par les Français en 1795 lorsque le monastère a été détruit par les citoyens de Niederfell avec des charrettes à bœuf.

[Plus d'informations](#) : paroisse St. Lambertus à Niederfell

Crédit photo : Pfarreiengemeinschaft Untermosel-Hunsrück



🏰 Château à Biedlich (B)

À Biedlich, près de l'église, se trouve une vieille maison de château avec un toit en croupe remarquable et une double rangée de lucarnes - le Heesenburg. Elle date du 13ème siècle et appartenait à la famille de Koblenz von der Arken. En 1514, Marsilius von Arken vendit le domaine à la famille Muhl von Ulmen. Le baron Johann Philipp Ernst von und zu der Hees a hérité du château en 1762. Le côté est comporte un bâtiment à colombage d'un étage avec un pignon nain, tandis que le coin sud-ouest possède l'un des quatre oriels d'origine reconstruits plus récemment sous la forme d'une structure octogonale à colombage.

[Plus d'informations](#) : Wikipedia

Crédit photo : Wikimedia Commons Klaus Graf



🏰 Le Vieux Château à Coblenz (C)

Le Vieux Château de Coblenz est l'ancien château de l'électeur de Coblenz du XIIIe siècle. Il abrite aujourd'hui les archives municipales de Coblenz. Depuis 2002, il fait partie du patrimoine mondial de l'UNESCO

[Wikipédia](#)

Crédit photo : Wikimedia Commons HOWI Horsch Willy



📍 Église Notre-Dame à Coblence (D)

L'église Notre-Dame (Liebfrauenkirche) est une église catholique située au centre de la vieille ville de Coblence. Avec les deux autres églises romanes, les anciennes collégiales St. Kastor et St. Florin, elle domine la silhouette de la vieille ville. Les débuts de l'église, qui est située au point le plus élevé de la vieille ville, remontent au 5e siècle. De la fin du Moyen Âge à la Révolution française, c'était la principale église paroissiale de Coblence. Il porte le patronage de Marie, la mère de Jésus, et est une œuvre majeure de l'architecture sacrée médiévale sur le Rhin moyen.

Un bâtiment antérieur à la Liebfrauenkirche datant du 5e siècle est une salle de l'époque de l'empereur Valentinien Ier (364-375). Dans les murs de ce bâtiment romain, les Francs, venus à Coblence à l'époque, ont établi un lieu de culte chrétien. Utilisant les fondations, cette église a subi plusieurs transformations et extensions.

Vers 1180 une église romane est construite à l'emplacement de l'édifice romain. Aux 15e et 16e siècles l'édifice gothique est fortement remanié. En 1694 les clochers sont reconstruits. Les bombardements de 1944 ont fortement endommagé l'édifice.

Plus d'informations : [Wikipédia](#)

Crédit photo : [Wikimedia Commons Horsch, Willy](#)



📍 Église Saint-Florin à Coblence (E)

La Florinskirche est une église protestante située dans la vieille ville de Coblence. Construit vers 1100, le bâtiment de l'église, qui domine la silhouette de la ville, appartenait au monastère canonial de Saint-Florin, qui a été sécularisé en 1802. Par la suite, en 1820, elle est devenue le premier bâtiment d'église de Coblence à être consacré comme église protestante en Rhénanie. Le bâtiment de l'église du début du Moyen Âge est un excellent exemple d'architecture romane sacrée sur le Rhin moyen.

À cet emplacement 6e siècle existait uen chapelle royale dédié à la Vierge Marie. Au début du 10e siècle, après le transfert des reliques de Florin de Remüs (Suisse), l'église fut consacrée à Saint-Florin.

Vers 1100 une nouvelle église romane est construite et au 14e siècle l'abside romane de l'église a été remplacée par une abside gothique. Dans les années 1582 à 1614, la voûte de la nef orientale a suivi. Au début du 17e siècle, les clochers ont été rénovés mais en 1791 la foudre et les incendies endommagèrent les clochers nécessitant une reconstruction de leurs parties supérieures. Les toits en pointe datent de la fin du 19e siècle.

En 1794, les troupes révolutionnaires françaises ont occupé Coblence pendant la première guerre de coalition. L'abbaye de Saint-Florin a été sécularisée par les Français en 1802 et donc supprimée. Par la suite, le bâtiment de l'église a été utilisé comme entrepôt militaire.

Le roi Frédéric Guillaume III a transféré le bâtiment à la communauté militaire et civile protestante en 1818.

[Plus d'informations](#) : Wikipedia

Crédit photo : Wikimedia Commons Horsch, Willy



Basilique Saint-Castor à Coblenche (F)

L'église Saint-Castor (St. Kastor ou Kastorkirche en allemand) est la plus ancienne église de Coblenche. Dédiée à Castor de Karden, elle est située derrière le Deutsches Eck. Sur le parvis de la basilique, se trouve la fontaine de Castor de l'époque napoléonienne.

La confluence de La Moselle et du Rhin est un emplacement historique depuis l'époque gallo-romaine. Plusieurs traités ont été signés à cet emplacement dont le traité de Verdun en 843, puis la paix de Coblenche en 860.

Au 9e siècle la basilique a remplacé un temple gallo-romain cette première église occupe la surface de la nef actuelle.

Endommagée au 12e siècle, elle sera restaurée au 13e siècle.

Entre 1496 et 1499, la basilique subit les derniers remaniements majeurs, avec le changement du plafond de la nef, qui devient une voûte gothique nervurée. Lorsque les français envahissent la région en 1802, ils sécularisent la plupart des abbayes, tel que l'église Saint-Castor, qui était jusque-là un monastère collégial, et devient dès lors une simple église paroissiale.

Lourdement endommagé par les bombardements de 1944 elle sera restaurée au cours de la deuxième moitié du 20e siècle.

L'église paroissiale sera élevée au rang de Basilique en 1991.

Saint-Castor de Karden (5e siècle) : Originaire probablement d'Aquitaine, Castor devient disciple de Maximin de Trèves qui l'ordonne prêtre. Il s'installe à Treis-Karden, peut-être en ermite. En compagnie de Saint-Potentinus, un aquitain comme lui, il fonde peut-être une communauté monastique ;

En 837, l'évêque Hetton de Trèves fait transférer ses reliques à la basilique Saint-Castor de Coblenche, ville dont il devient le saint patron.

[Plus d'informations](#) : Wikipédia

Crédit photo : Wikimedia Commons Calips