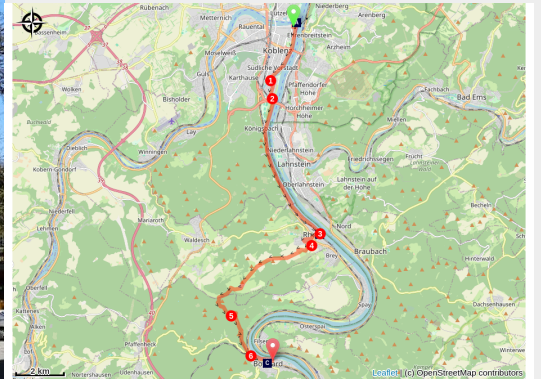


# Koblenz à Boppard

Germany - Rheinland-Pfalz



Der Alte Burg (le vieux Château) à Boppard (Wikimedia Commons Horsch, Willy)



*Les berges du Rhin et les prairies sur le plateau, pour éviter d'effectuer la boucle du fleuve, vous accompagneront.*

Au départ vous suivez la rive gauche du Rhin jusqu'à Rhens pour monter à 273 mètres d'altitude. Vous traversez des prairies et des forêts pour redescendre vers le Rhin à Boppard.

## Infos pratiques

Pratique : Pédestre

Durée : 5 h 30

Longueur : 21.6 km

Dénivelé positif : 585 m

Difficulté : Moyen

Type : Etape

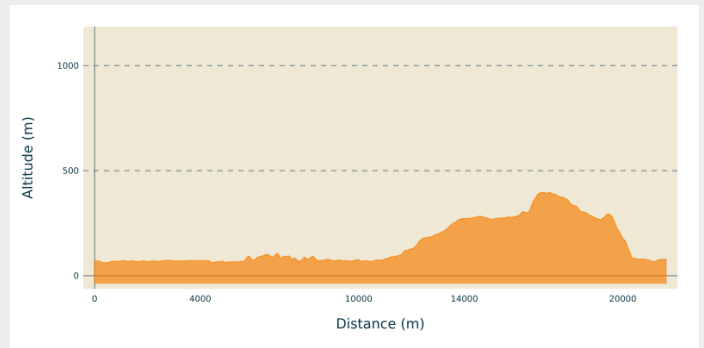
# Itinéraire

**Départ** : Basilique Saint-Castor, Kastorhof 4, 56068 Coblenze

**Arrivée** : Basilique Saint-Sévère, Rheinallee 44, 56154-Boppard

**Communes** : 1. Rheinland-Pfalz

## Profil altimétrique

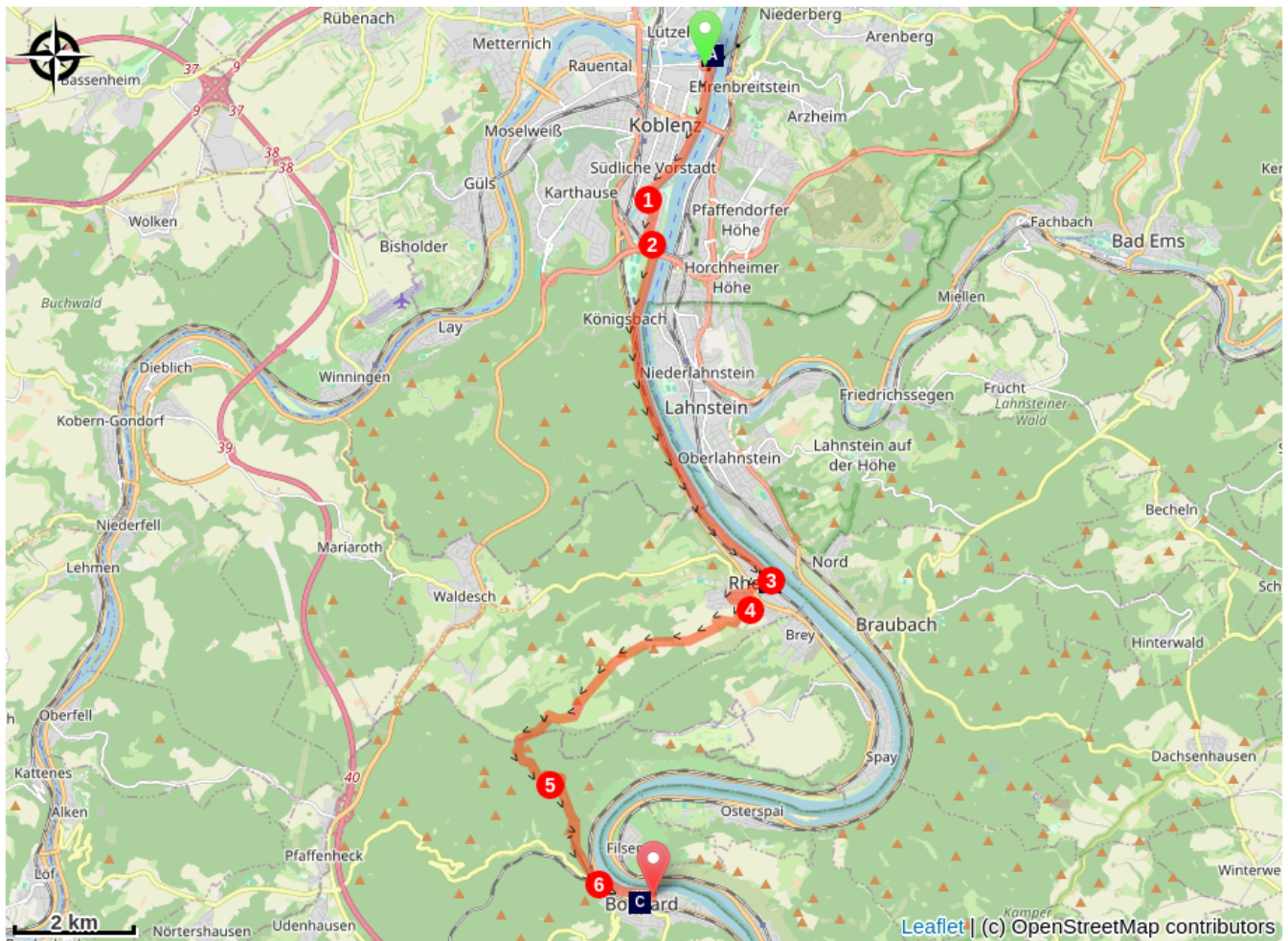


Altitude min 62 m Altitude max 397 m

Départ de l'église Saint-Castor à droite pour contourner Deutsches Eck, la pointe de la confluence de La Moselle et du Rhin, suivre la rive gauche du Rhin, Konrad-Adenauer-Ufer, continuer sur Kaiserin-Augusta-Anlagen

1. À gauche à Rheinlache (Port du Rhin), Mozartstrasse, au rond-point deuxième rue à droite Schillerstrasse
2. Troisième rue à gauche Schubertstrasse, à droite devant le Rhin, passer sous les deux ponts, rester sur la berge du Rhin jusqu'à Rhens,
3. À Rhens deuxième rue à droite sous la voie ferrée Langstrasse, traverser B 9 Am Viehtor, rester sur Im Zillgen pour quitter Rhens
4. À la sortie de Rhens continuer sur Langenackerweg, rester sur la route principale, ensuite Krokenhof continuer à Siedlung Schauern continuer tout droit puis à 450 m., prendre le sentier à gauche et prendre le sentier en forêt durant 700 m., tourner à gauche à 200 m., rester à gauche sur 350 m tourner à droite puis après 400 m., à gauche
5. Ensuite tourner à droite et suivre le sentier jusqu'au "Vierseenblick" profiter du panorama sur la vallée du Rhin. Descendre passer devant le "Gedeoneck" ensuite suivre le sentier qui suit le télésiège
6. Arrivée sur Mülhtal à gauche passer sous la voie ferrée, à droite B 9 à gauche Kreuzweg suivre le Rhin à droite Rheinallee, après Karmeliterplatz troisième rue à droite Kronengasse, vous arrivez à l'église Saint Séverin.

# Sur votre chemin...



-  Deutsche Eck à Coblenz (A)
-  Castrum romain à Boppard (C)

-  Tour des Sorcières à Rhens (B)

# Toutes les infos pratiques

# Sur votre chemin...

---



## Deutsche Eck à Coblence (A)

Le Deutsche Eck (Coin allemand) est le nom d'un promontoire à Coblence, où la Moselle rejoint le Rhin. En 1897, neuf ans après la mort de l'empereur allemand Guillaume I, celui-ci a été honoré avec un monument signé de Bruno Schmitz surmonté d'une statue équestre géante représentant le défunt empereur. Sur le socle a été gravée une citation du poète Max von Schenkendorf, de Coblence : « Nimmer wird das Reich zerstöret,/ Wenn ihr einig seid und treu! » (« Jamais l'Empire ne sera détruit, tant que vous êtes unis et loyaux »).

Crédit photo : Wikimedia commons Holger Weinhandt

---



## Tour des Sorcières à Rhens (B)

Rhenser Scharfer Turm (tour des sorcières) La Scharfer Turm, construite à partir de 1396, est située directement sur le Rhin et compte au total quatre étages, y compris la plate-forme de la tour. C'est la partie la plus importante de la muraille de la ville. Il a d'abord servi de tour d'éclaireur et de douane, puis de prison (1629-1648). En 1645, dix "sorcières et sorciers" y furent décapités après un emprisonnement torturé par le bourreau.

[Plus d'informations](#) : Romantischer Rhein

Crédit photo : <http://www.rhens-fuehrungen.de>

---



## 🏰 Castrum romain à Boppard (C)

L'histoire romaine à chaque coin de la rue. Boppard faisait partie des cités romaines les plus importantes sur le Rhin moyen. Suite aux campagnes de conquêtes de Jules César en Germanie, cette région aussi tomba sous l'influence de Rome. Ce lieu était déjà colonisé par les celtes qui lui donnèrent le nom antique de BAUDOBRIGA. Selon les premières traces de colonisations romaines au début de la vallée Mühlthal, non loin de la lisière ouest du lieu, une forteresse fut construite vers le milieu du 4<sup>e</sup> siècle et nommée BODOBRICA, aujourd'hui BOPPARD. Située directement sur les rives du Rhin, l'oppidum de la fin de l'époque romaine impressionne par ses dimensions. Avec ses 308 x 154 m, il formait un triangle d'env. 4,7 ha. Les murs avaient une épaisseur de 3 m du côté de la terre et de 2,5 m sur le front du Rhin. La hauteur de 9 m soulignait le caractère vaillant de la forteresse, d'autant plus que sur le côté de la terre, 20 tours en fer à cheval à écarts égaux de 27 m protégeaient l'oppidum. Les temps devenant trop troublés pour les occupants romains ils finirent par quitter le Rhin, le cœur de la ville moderne se développa à partir de l'oppidum de l'antiquité gréco-romaine en déclin. De nos jours, la vie moderne occupe les ruelles et les places de Boppard, mais ses racines sont visibles de loin. Les vestiges de la forteresse romaine enlacent la vieille ville d'aujourd'hui et sont les murs de forteresse romaine les mieux conservés d'Allemagne.

[Plus d'informations](#) : Boppard Tourismus

Crédit photo : amis de saint colomban