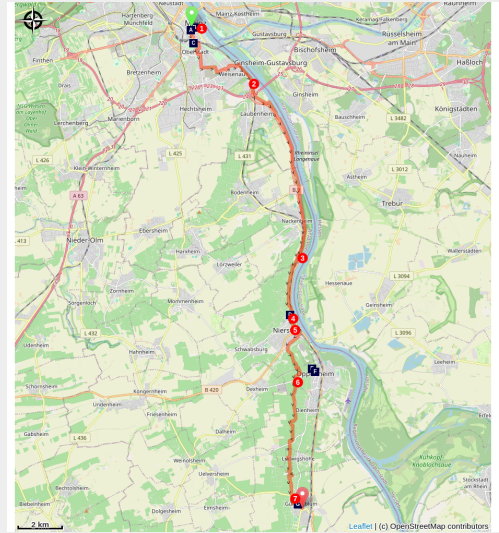


Mayence à Guntersblum

Germany - Rheinland-Pfalz



Église Ste Katharina à Oppenheim (Amis saint Colomban)



Une journée qui commence en suivant le Rhin pour ensuite traverser le vignoble jusqu'à l'arrivée.

Quitter l'agglomération et les zones commerciales de Mayence en suivant les quais du Rhin. En suivant une route nationale et la voie ferrée vous atteignez le vignoble pour le traverser en direction du sud avant d'arriver à Guntersblum.

Infos pratiques

Pratique : Pédestre

Durée : 7 h

Longueur : 29.5 km

Dénivelé positif : 377 m

Difficulté : Moyen

Type : Etape

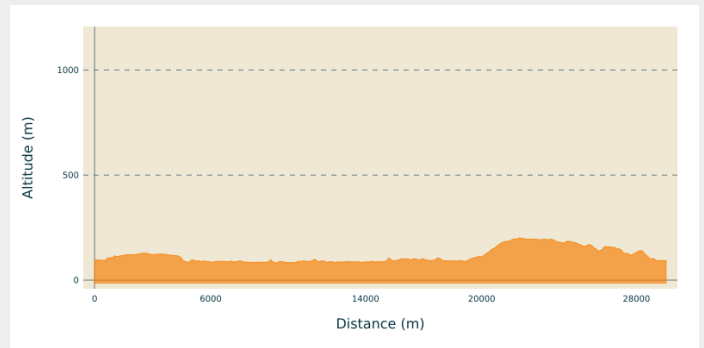
Itinéraire

Départ : Cathédrale Saint-Martin, Markt 10, 55116 Mainz

Arrivée : Église Saint-Victor, Kirchstrasse 2, 67583 Guntersblum

Communes : 1. Rheinland-Pfalz

Profil altimétrique

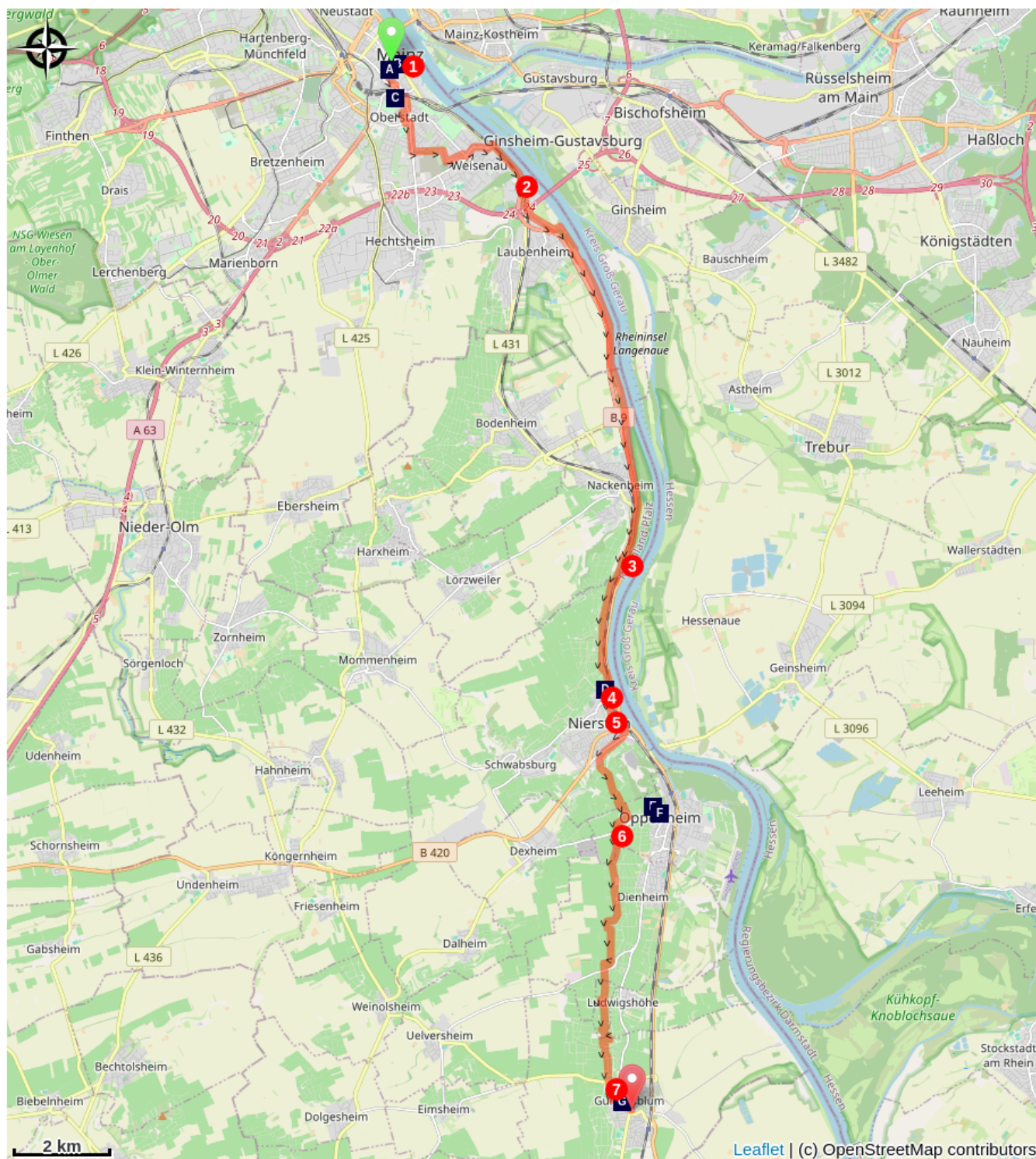


Altitude min 83 m Altitude max 201 m

Depuis le chevet de la cathédrale traverser la place Liefraueuplaz, Liefrauenstrasse, Fischtorstrasse, à droite Rheinstrasse, à gauche Fichtorplatz


1. À droite pour suivre les quais du Rhin, à gauche prendre la passerelle Drehbrücke am Winterhafen, Victor-Hugo-Ufer
2. Quitter le bord du Rhien pour suivre la voie ferrée avant de passer sous l'autoroute A 60, prendre à droite Dammweg K 13, à gauche K 14 Rheinstrasse, à droite au bord du Rhein, rester sur la piste cycles et piétons, parallèle à B 9
3. À droite à la fin de l'île Kisselwörth, embranchement routier, traverser B 9 prendre L 431 pour passer au-dessus de la voie ferrée, à gauche après le pont pour suivre la voie ferrée
4. À Nierstein, Killianweg, à droite Breitgasse, à gauche Abtsgasse, à droite Rheinstrasse, à gauche petite rue Bahnpfad, Flügelstrasse après le virage à droite Hinter Sundheim
5. À gauche Bleichweg, Ringstrasse, à gauche Paterweg, à droite Wörrstädler Starsse, deuxième rue à gauche Am Hummertal, au carrefour tout droit légèrement sur la gauche dans les vignes, rester sur le chemin principal en suivant entre les vignes
6. Traverser K 44 continuer dans vers le sud dans les vignes traverser K 41, arrivée à Guntersblum, à gauche Eimsheimer Strasse
7. Au carrefour de deux rues prendre Kellerweg, à gauche Julianenstrasse, vous arrivez devant l'église évangéliste Saint-Victor.


Sur votre chemin...




 Cathédrale Saint-Martin de Mayence (A)

 Citadelle de Mayence (C)

 Château de Landskron à Oppenheim (E)

 Les églises Saint-Victor à Guntersblum (G)

 Le musée Gutenberg de Mayence (B)

 Eglise St Killian Nierstein (D)

 Église Sainte-Catherine à Oppenheim (F)

Toutes les infos pratiques

Sur votre chemin...



Cathédrale Saint-Martin de Mayence (A)

La base de la cathédrale est une « basilique à colonnes » d'architecture romane possédant trois nefs (fin du 10e siècle), à laquelle ont été ajoutés par la suite des éléments gothiques et baroques (17e et 18e siècles). Elle a fêté son millénaire en 2009.

Au 10e siècle Willigis, archevêque de Mayence décida de la construction d'une nouvelle cathédrale de style ottonien. Willigis avait fait construire d'emblée une « basilique à colonnes » possédant deux chœurs, deux collatéraux de part et d'autre de la nef centrale et six tours. En forme de croix latine, elle ne possédait encore aucune voûte en raison de sa taille. Le sous-sol était encore de type marécageux à cause de la proximité du Rhin ce qui a posé des problèmes avec les fondations au cours des siècles.

Les couleurs de la cathédrale à cette époque restent aujourd'hui un domaine de recherche important pour le conservateur.

L'archevêque Adalbert 1er de Sarrebruck (début 12e siècle) fit ériger une chapelle romane à deux niveaux jouxtant la cathédrale, dite Chapelle Saint-Gothard (d'après Gothard d'Hildesheim), en tant que chapelle princière de l'archevêque. Comme les ogives de cette chapelle sont identiques à celles de la nef, il est possible qu'Albert ait aussi été le premier maître d'ouvrage de la nef remplaçant celle de Willigis.

[Plus d'informations](#) : Wikipedia

Crédit photo : Wikimedia Commons Wolfgang Pehlemann



Le musée Gutenberg de Mayence (B)

Le musée Gutenberg de Mayence: au centre de la vieille ville de Mayence, en face de la cathédrale, se trouve l'un des plus anciens musées du livre et de l'imprimerie au monde. Fondé en 1900 par des citoyens de Mayence, le musée Gutenberg est consacré à " l'homme du millénaire " Johannes Gutenberg et à ses inventions.

[Infos](#)

Crédit photo : Pedelecs



Citadelle de Mayence (C)

La citadelle de Mayence en Rhénanie-Palatinat – Département du Mont-Tonnerre durant le rattachement à la France – est l'une des plus belles citadelles d'Allemagne. En excellent état de conservation, ce site touristique confère à la ville de Mayence et à son centre historique beaucoup de son caractère. La citadelle fait partie de la forteresse fédérale de Mayence.

[Plus d'informations](#) : Wikipedia

Crédit photo : Wikimedia Commons Stefan Dumont



Eglise St Killian Nierstein (D)

Nierstein est une importante commune viticole sur les berges du Rhin. L'église sous le patronage des saints Kilian, Colman et Totnan, des moines irlandais qui ont évangélisé la Franconie entre 680 et 689 et sont morts martyrs à Wurtzbourg en 689.

[Wikipedia](#)

Crédit photo : wikimedia common Luiger



Château de Landskron à Oppenheim (E)

Le château Landskron (Burg Landskron en allemand) aussi appelé Reichsburg Oppenheim est un château en ruine situé sur une colline près de la ville d'Oppenheim, en Allemagne. Sa première construction date du 10e siècle. Sa façade principale est orientée vers le sud. Il permettait la surveillance de la vallée du Rhin, visible au sud du château.

Le château fut détruit en 1118 et encore en 1257 par les citoyens de la ville. Réédifié en 1244, le château et la ville furent bombardés par les forces françaises du général Mélac au cours de la guerre de la Ligue d'Augsbourg, en 1689.

Crédit photo : Les amis de Saint Colomban



🏰 Église Sainte-Catherine à Oppenheim (F)

La Katharinenkirche (église Sainte-Catherine) d'Oppenheim, en Allemagne, est considérée comme un important édifice gothique sur le Rhin, aux côtés des cathédrales de Cologne et de Strasbourg. La construction a probablement commencé en 1225, lorsque Oppenheim obtint les privilèges de la ville. Depuis la fusion de la congrégation luthérienne et réformée en 1822, c'est une église protestante unie et sa congrégation fait partie de l'église protestante de Hesse et de Nassau.

Crédit photo : Les amis de Saint Colombar



🏰 Les églises Saint-Victor à Guntersblum (G)

Après l'introduction de la Réforme à Guntersblum en 1608, la paroisse catholique du village a probablement tenu ses services à Hangen-Wahlheim ou à Rudelsheim. L'ancienne église catholique de St. Viktor, datant de 1101, était encore utilisée par la communauté protestante. En 1617, la construction d'une nouvelle église a commencé sur les restes de l'ancien bâtiment, qui, en raison de la guerre de Trente Ans, n'a probablement pas été achevé avant 1688. À partir de 1697, les catholiques se sont vu accorder le droit d'utiliser l'église en commun, et un simultaneousum a été organisé. Avec la construction d'une nouvelle église catholique à Guntersblum, la suite de l'histoire de l'église protestante est considérée séparément.

De 1842 à 1845, la communauté bourgeoise construisit une nouvelle église pour les catholiques dans la cour du "Vieux Château", qui fut également consacrée à Saint-Victor le 16 novembre 1845. C'est un bâtiment de style néo-roman avec trois hautes fenêtres romanes et un chœur rond à l'est.

[Plus d'informations](http://regionalgeschiste.net) : regionalgeschiste.net

Crédit photo : Wikimedia-Commons Jivee Blau