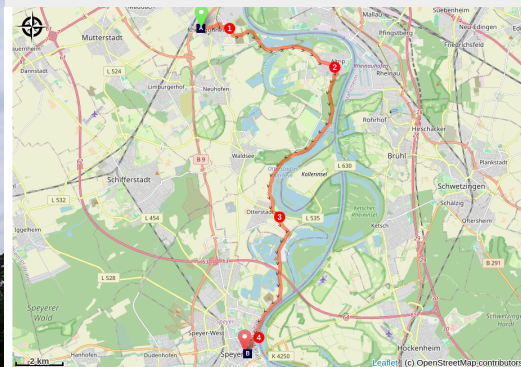


Rheingonheim à Speyer

Germany - Rheinland-Pfalz



Cathédrale de Spire (Lokilech)



Vous allez traverser une zone naturelle avec des bases de loisirs qui agrémentent les bords du Rhin

Une grande partie de cette étape se déroule sur des pistes cyclables, très fréquentées en été. Malgré cette verdure vous ne pourrez pas échapper aux zones industrielles de Ludwigshafen avant de traverser les anciens villages rattachés à la ville de Ludwigshafen.

Infos pratiques

Pratique : Pédestre

Durée : 5 h 30

Longueur : 22.4 km

Dénivelé positif : 141 m

Difficulté : Moyen

Type : Etape

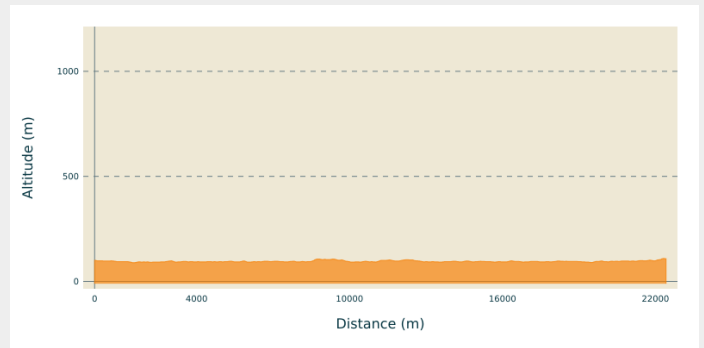
Itinéraire

Départ : Église Saint-Joseph, Carolistrass 23, 67067 Rheingönheim

Arrivée : Dom zu Speyer (Cathédrale de Spire), Domplatz, 67346 Speyer

Communes : 1. Rheinland-Pfalz
2. Baden-Württemberg

Profil altimétrique

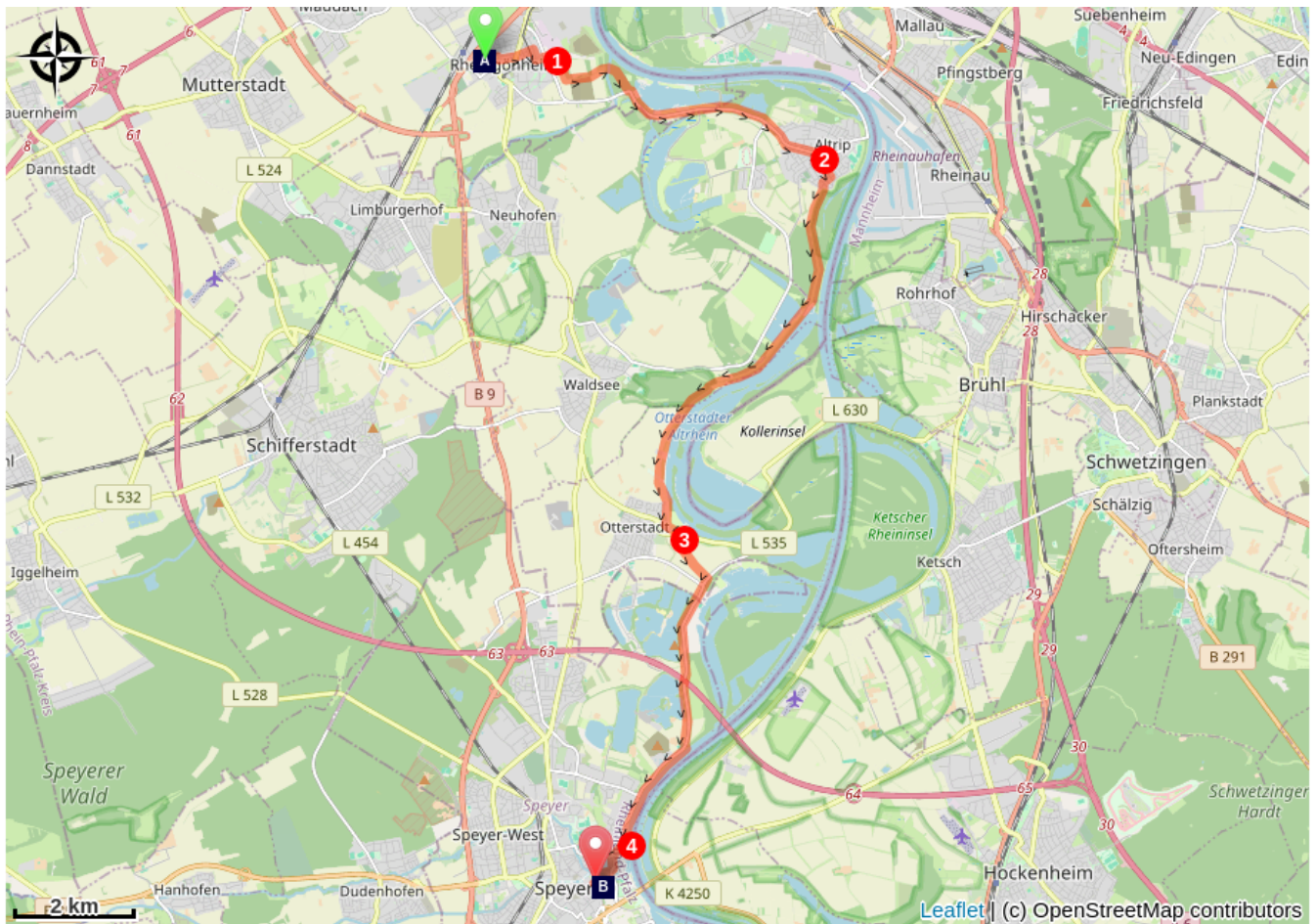


Altitude min 89 m Altitude max 109 m

Départ de l'église Saint-Joseph, à droite puis à gauche Altfriedhofdstrasse, à droite puis à gauche Benngewannstrasse, traverser Hauptstrasse, prendre Mühlweg, passer sous la voie ferrée avec le souterrain cyclable, rester sur votre droite, à droite Kornackerstrasse, à gauche Brückweg, traverser K7

1. À droite piste cyclable rester sur votre gauche pour contourner la carrière, à la sortie du bois longer K7 et le bassin Kief scher Weiher, K 12 Bezirkstrasse avec pistes cyclables, entrer dans la ville d'Altrip, Rheingönheimer Strasse
2. Cinquième rue à droite Goethstrasse, troisième rue à droite Schubertstrasse, à gauche puis à droite sur petite place, Blechlachstrasse, à gauche et à droite vers les champs, longer le Kollersee
3. Après le camping Waldsee Otterstadt à droite et à gauche sur L 535 Kollerstrasse, Reffenthaler Weg, à droite K 31, K23 K 2, passer sous autoroute A 61, à droite suivre le bord du Rhin
4. Avant la digue sur le Rhin prendre à droite Hefeenstrasse, tout droit au carrefour Am Heringsee, à gauche Nonnenbachstrasse, à droite Schillerweg, à droite Rheintorstrasse, à gauche Sonnengasse, Nikolausgasse, vous arriver devant la cathédrale de Spire.

Sur votre chemin...



📍 Église Saint-Joseph à Rheingönheim
(A)

📍 Cathédrale Saint-Étienne et Sainte-Marie à Speyer (Spire) (B)

Toutes les infos pratiques

Comment venir ?

Transports

[Gare à Speyer](#)

Sur votre chemin...



📍 Église Saint-Joseph à Rheingönheim (A)

La ville de Rheingönheim est mentionné pour la première fois dans le Livre d'or de l'abbaye de Prüm en 831. L'église consacrée à Saint-Sixte est mentionnée pour la première fois en 1204, lorsque Rheingönheim fut séparée de la paroisse mère d'Altrip. En 1556, les seigneurs de Hirschhorn introduisent la Réforme, avec laquelle la première paroisse catholique s'éteint. Après l'intégration de Rheingönheim dans le Palatinat électoral, l'église du village a été utilisée simultanément à partir de 1699. Les catholiques du Rheingönheim se voient à nouveau attribuer leur propre paroisse, la paroisse de Saint-Gall. En 1793, les troupes révolutionnaires françaises ont occupé le Palatinat, mettant ainsi fin à l'histoire de la deuxième paroisse. À partir de 1821, les catholiques sont pris en charge par le curé de l'église Saint-Sébastien de Mundenheim.

En 1893, la paroisse Saint-Joseph a été construite. En mai 1914, la construction de l'église Saint-Joseph commença selon les plans d'Albert Boßlet, en novembre de la même année, la cérémonie d'inauguration put être célébrée et le 6 décembre 1915, l'église fut consacrée par l'évêque de Spire, Michael von Faulhaber. L'église a été endommagée par l'explosion de l'usine d'azote d'Oppau en 1921. Pendant la Seconde Guerre mondiale, le caveau de l'église s'est effondré après un raid aérien en 1944. La tour a été détruite peu après. Jusqu'en 1952, l'église a été reconstruite, l'architecte principal étant à nouveau Albert Boßlet.

[Plus d'informations](#) : Wikipedia

Crédit photo : Wikimedia Commons Immanuel Giel



📍 Cathédrale Saint-Étienne et Sainte-Marie à Speyer (Spire) (B)

La cathédrale de Spire a été inscrite sur la liste du patrimoine mondial de l'UNESCO en 1981 au titre de monument majeur de l'architecture romane en Allemagne. Dédiée à Marie et à saint Étienne, la cathédrale fut édifée en deux grandes phases : de 1025 à 1061 et de 1082 à 1106. Elle porta à sa perfection une structure de plan qui exerça une grande influence sur l'évolution de l'architecture romane aux 11e et 12e siècles. Cette structure se caractérise par une répartition équilibrée des massifs à l'est et à l'ouest ainsi que par l'agencement symétrique de quatre tours aux angles du corps du bâtiment formé par la nef principale et le transept.

Source UNESCO

Crédit photo : Wikimedia Commons Immanuel Giel