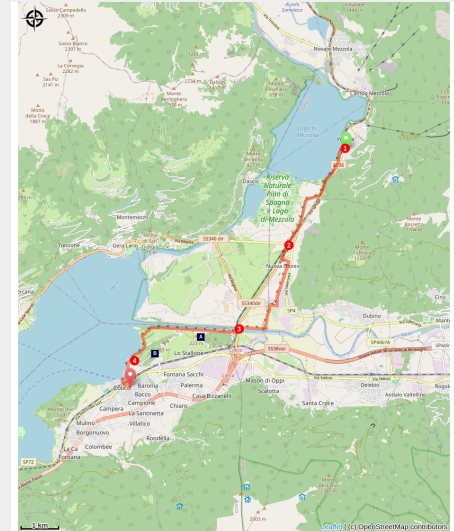


Vercia à Colico

Italy - Lombardia



lac de Côme (Amis St Colomban)



Chemin régulier en plaine dans un décor de montagnes imposantes et de lacs reposant à l'ambiance méditerranéenne.

Traversée de villes et villages aux bords de lacs successifs en commençant par celui de Mezzola puis celui plus étendu de Côme à flanc de coteaux de montagnes escarpées.

Infos pratiques

Pratique : Pédestre

Durée : 3 h

Longueur : 12.2 km

Dénivelé positif : 214 m

Difficulté : Très facile

Type : Etape

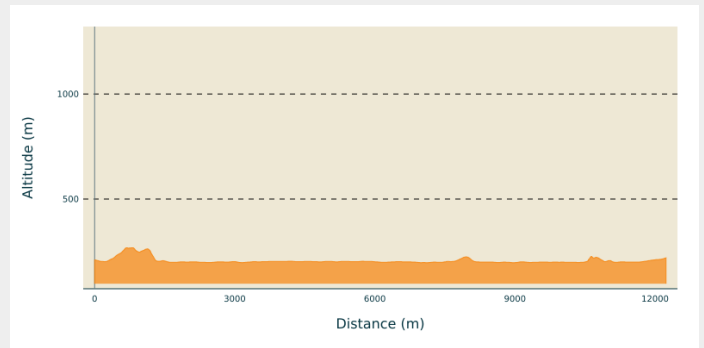
Itinéraire

Départ : Église de San Fedele, via Nazionale 1, 23020 Verceia

Arrivée : Église de San Giorgio, via Parravicini 1, 23823 Colico

Communes : 1. Lombardia

Profil altimétrique

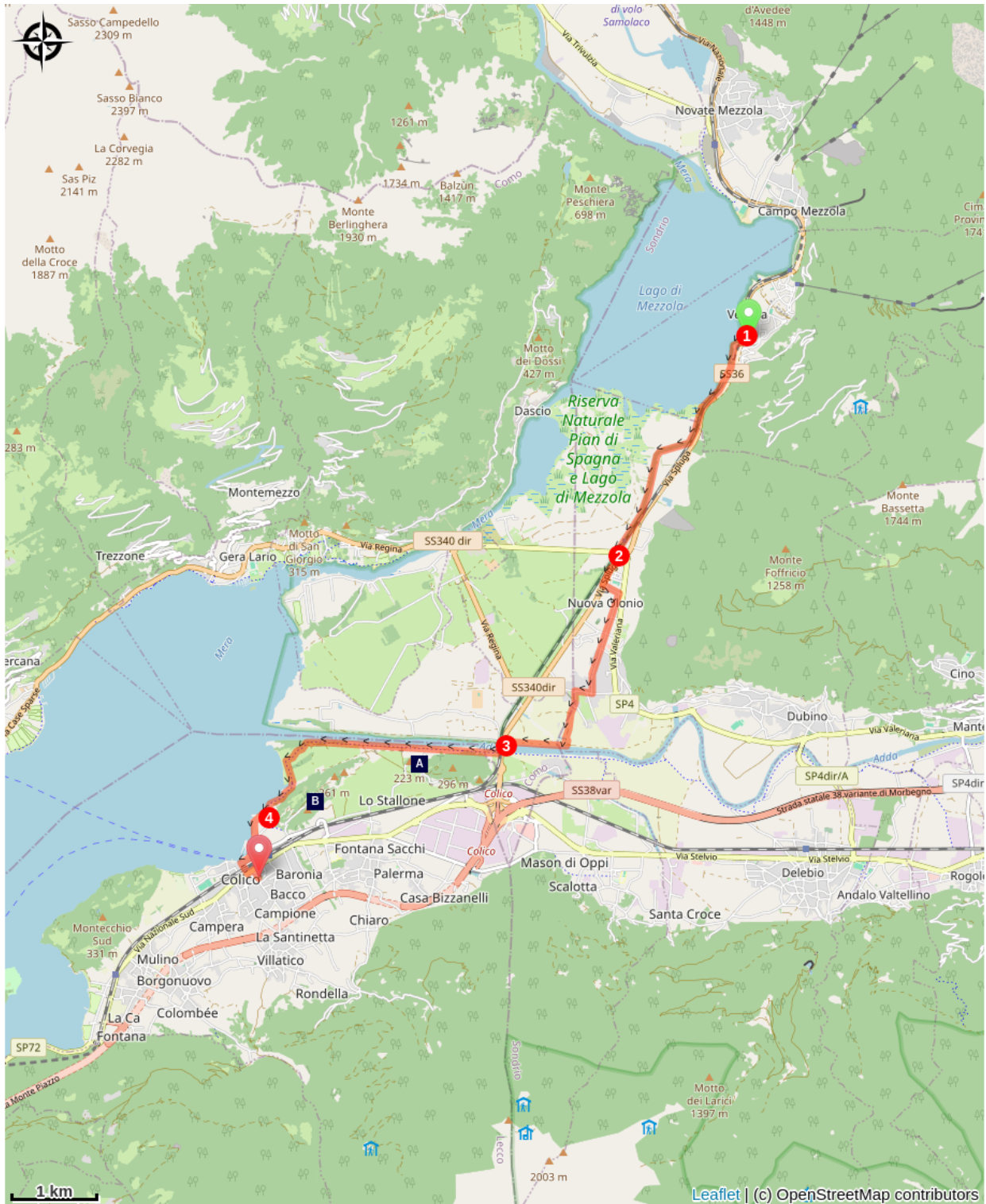


Altitude min 197 m Altitude max 268 m

De l'église San Fedele, rejoindre la rive du lac et la piste cyclable N°6 par la via San Fedele et le passage souterrain sous la route SS36 et la voie ferrée:

1. La piste suit le lac et la voie ferrée en profitant de tronçons de l'ancienne route SS36. Elle s'écarte de la voie un moment pour la rejoindre plus loin avant d'atteindre la SP4 Via Regina.
2. Tourner à gauche sur cette route jusqu'au rond-point avec la SS36. Suivre cette route à droite en empruntant le trottoir de gauche. Prendre la deuxième rue sur la gauche (Via Don Luigi Guanella) puis la deuxième à droite (via Ezio Vanoni). Au carrefour avec la Via della Torre, tourner à droite et prendre la seconde route à gauche Via Ambrosini Abele Medaglia d'Oro qui se prolonge sur un chemin de terre, parfois boueux, vers le remblai de l'Adda puis à droite sur le remblai jusqu'au pont sur l'Adda de la SS36. Tourner à gauche et traverser la rivière en utilisant la passerelle protégée.
3. Au bout du pont, descendre à gauche pour passer sous le SS36 et la voie ferrée et longer la rive gauche de la rivière Adda. La piste revient en direction du lac de Côme, traverse le Torrente Tavani et rejoint la rive sous une colline fortifiée.
4. Au pied de cette colline au niveau du camping, tourner à droite pour suivre la rive, franchir le Torrente Inganna et attendre le port. Tourner à gauche sur la Via Luigi Sacco qui passe sous la voie ferrée et débouche sur la SP72. Tourner à gauche et prendre la troisième rue à droite (Via Padre Reginaldo Giuliani).

Sur votre chemin...



 Fort de Fuentes (A)

 Fort de Montecchio (B)

Toutes les infos pratiques

Sur votre chemin...



Fort de Fuentes (A)

Construit au XVII^{ème} siècle par les Espagnols sur la colline à l'est de Montecchio, le fort de Fuentes est un vestige de la domination espagnole pour protéger les débouchés des cols alpins. Il fut détruit en 1796 par les troupes napoléoniennes.



Fort de Montecchio (B)

Une des forteresses de la première guerre mondiale la mieux conservée en Europe, elle offre une vue imprenable sur le lac de Côme.

[Horaires de visite](#)