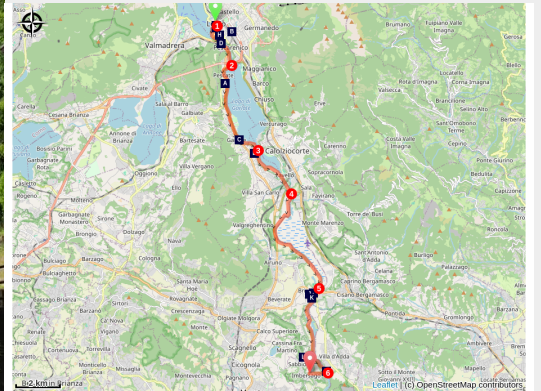


Lecco à Imbersago

Italy - Lombardia



Adda (Amis St Colomban)



Profiter d'une étape plate pour vous reposer après les chemins de montagne et profiter de Lecco au bout du lac de Côme avant de poursuivre vers Milan.

Après les chemins escarpés de montagne au-dessus du lac de Côme, chemin court et tranquille le long du lac d'Olginate et de la rivière Adda pour quitter progressivement les Alpes avec des reliefs de moins en moins accidentés.

Infos pratiques

Pratique : Pédestre

Durée : 5 h

Longueur : 22.1 km

Dénivelé positif : 243 m

Difficulté : Facile

Type : Etape

Thèmes : 610, Eau

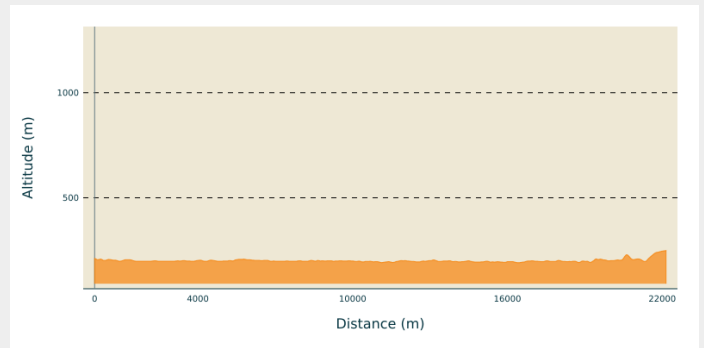
Itinéraire

Départ : Basilique San Nicolo, via San Nicolo 1, 23900 Lecco

Arrivée : Église de San Paolo, via Cantu 1, 23898 Imbersago

Communes : 1. Lombardia

Profil altimétrique



Altitude min 191 m Altitude max 249 m

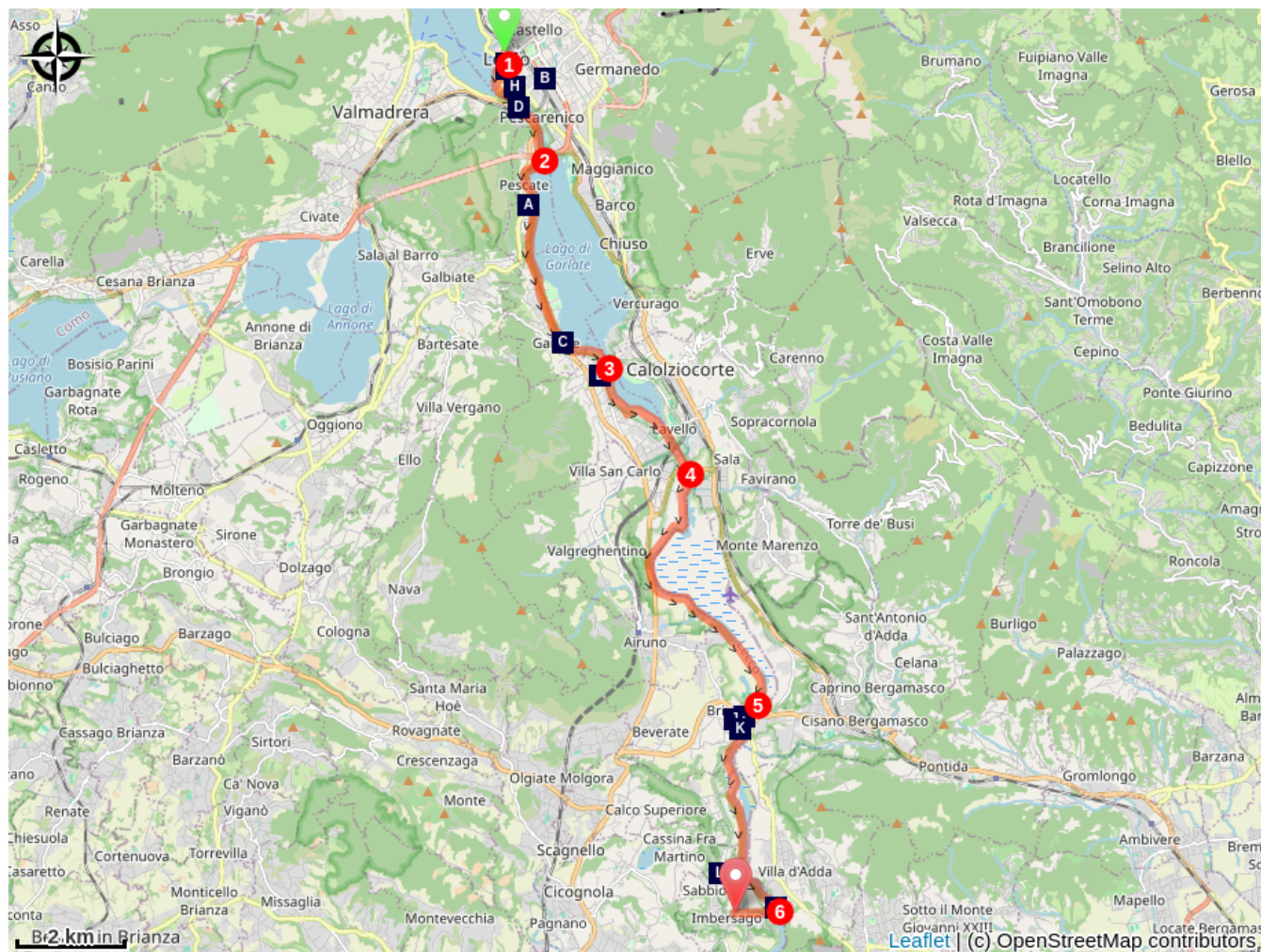
À la porte de la basilique, descendre les escaliers qui descendent vers la piazza Mario Cermenati puis vers le lac :

1. Suivre la piste piétonne au bord du lac jusqu'à revenir sur la via Costituzione au niveau d'un pont. Poursuivre à droite en longeant un parking et tourner à droite à la fin de la rue piétonne sur la via Raffaello Sanzio pour revenir au bord du lac. Suivre cette piste jusqu'à la fin du lac marquée par la rivière Adda et le pont John Fitzgerald Kennedy. Rester sur cette rive en poursuivant sur un trottoir et une piste ombragée qui amène jusqu'au pont Azzone Visconti. Franchir ce pont et continuer sur la rive opposée sur la via Ettore Monti puis sur la piste au bord de l'eau, passer sous la voie ferrée et rejoindre la via Alzaia jusqu'à passer sous l'autoroute SS36 qui marque le début du lac de Garlate.
2. Poursuivre par la piste goudronnée qui longe le lac et traverse différents parcs (la Fornace, Marco, Torrete,...) avec des bancs à l'ombre jusqu'à la jonction avec la via Statale SP72. Suivre cette route sur le trottoir, passer un rond-point et reprendre la piste sur la gauche après le Mc Donald. Suivre la piste goudronnée jusqu'au barrage et au pont Vittorio Emanuele III qui marquent la fin du lac de Garlate et le début du lac d'Olginate.
3. Poursuivre en face sur la via Martiri della Liberta et ensuite sur la piste en terre de la via Lungo Lago à côté d'un parcours santé qui fait une boucle avant une station de traitement des eaux. À la fin du lac d'Olginate et de la zone industrielle, continuer dans la nature sur la piste parallèle à la via dell Industria, passer sous la passerelle piéton / vélo, sous la voie ferrée par la strada Alzaia puis sous le pont suspendu de la SP74.
4. Continuer la piste sur cette rive ombragée, passer à côté d'une dernière usine (Costacurto Spa-Vico) pour retrouver le calme et le bruit de l'eau. Suivre l'Adda qui fait un premier méandre puis un second en se rapprochant de la SP72. Suivre la piste en terre au bord de l'eau jusqu'à Brivio, le prochain village situé derrière le troisième méandre de la rivière.
5. Après une passerelle au-dessus d'un bassin, tourner à gauche pour rejoindre la rive et la suivre par la piste jusqu'à la via Leonardo da Vinci au niveau d'une tour

au milieu de Brivio. Passer sous un pont et, à la fin du village, suivre la piste au pied du coteau. Laisser sur votre droite deux hameaux (frazione Toffo et localita Molinazzo). Au niveau d'une île sur l'Adda, franchir une passerelle, laisser Arlate sur le plateau à droite et continuer sur la rive pour arriver à l'embarcadère du bateau qui permet de franchir l'Adda.

6. Pour atteindre l'église San Paolo au centre du village, remonter la Via Donatori Di Sangue puis la Via d'Adda après le rond-point.

Sur votre chemin...



-  Église Santa Teresa (A)
-  Musée civique de la soie Abegg (C)
-  Église de Sant'Agnese (E)
-  Tour Visconti (G)
-  Château de Brivio (I)
-  Pont de Brivio (K)
-  Ferry de Léonard de Vinci (M)
-  Villa Manzoni (B)
-  Pont Azzone Visconti (D)
-  Palazzo del Paure (F)
-  Santuario di Nostra Signora della Vittoria (H)
-  Église des Saints Sisinius, Martyre et Alexandre (J)
-  Sanctuaire de Notre-Dame des Bois (L)

Toutes les infos pratiques

Sur votre chemin...



🏛 Église Santa Teresa (A)

Belle église au bord du lac.



🏡 Villa Manzoni (B)

Lecco est la ville des Fiancés avec de nombreuses références à l'œuvre et à la vie d'Alessandro Manzoni, à commencer par la Villa Manzoni, où l'écrivain a passé ses vacances d'enfance, aujourd'hui un musée qui lui est consacré.



🏛 Musée civique de la soie Abegg (C)

Le musée de la soie d'Abegg, situé dans une filature du XVIII^e siècle, sur les rives du lac de Garlate, entouré d'un jardin de mûriers, expose des découvertes, des inventions et des machines pour la production de la soie du ver à soie au tissu. Il a été construit et inauguré en 1953 par les industriels suisses Abegg pour transmettre aux professionnels et aux chercheurs les outils créés au cours des siècles dans l'industrie de la soie.



📷 Pont Azzone Visconti (D)

Connu aussi sous le nom de Ponte Vecchio, il offre une vue magnifique sur l'île Visconti et la faune typique de la rivière.



🏛 Église de Sant'Agnese (E)

Église baroque



Palazzo del Paure (F)

Le palazzo delle Paure est un musée d'art contemporain et l'observatoire d'alpinisme de Lecco. Jusqu'en 1964, le palais était le siège du ministère des Finances, où les citoyens se rendaient pour payer leurs impôts, d'où le nom de Palazzo delle Paure.



Tour Visconti (G)

Lieu historique en centre-ville, la tour Lecco Visconti peut être visitée. Elle est souvent utilisée pour des expositions.



Santuario di Nostra Signora della Vittoria (H)

Le sanctuaire de Notre-Dame de la Victoire est une église très importante pour les habitants de Lecco, construite en mémoire des soldats tombés pendant la première guerre mondiale. Tous les soirs à sept heures, les cloches sonnent onze coups, en souvenir des soldats morts au combat.



Château de Brivio (I)

Château en bordure de l'Adda



Église des Saints Sisinius, Martyre et Alexandre (J)

Église baroque au joli décor intérieur de peinture murale.



Pont de Brivio (K)

Joli point de vue sur l'Adda depuis le pont.



Sanctuaire de Notre-Dame des Bois (L)

Sanctuaire reposant accessible par de grands escaliers et offrant une vue superbe sur la vallée de l'Adda.



Ferry de Léonard de Vinci (M)

Bateau permettant de franchir le fleuve Adda pour se rendre à Villa d'Adda qui offre la possibilité de se loger, se nourrir et s'approvisionner.

[En savoir plus](#)