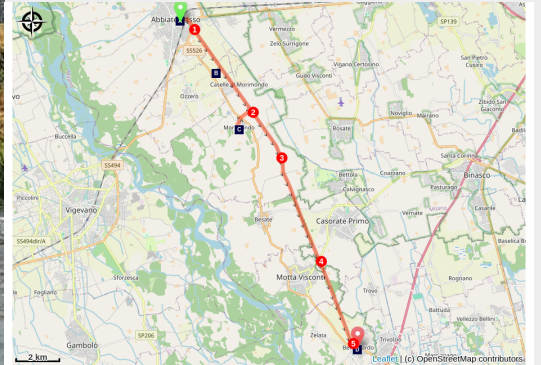


# Abbiategrosso à Bereguardo

Italy - Lombardia



Ponti di Sassi



*La longue ligne droite jusqu'à Bereguardo peut paraître monotone mais elle replonge dans la tranquillité d'un parcours au milieu des champs dans la plaine agricole du Pô.*

Retour total à la campagne sans village traversé avec un chemin qui longe un canal totalement rectiligne jusqu'à l'arrivée de l'étape.

## Infos pratiques

Pratique : Pédestre

Durée : 5 h

Longueur : 21.0 km

Dénivelé positif : 87 m

Difficulté : Facile

Type : Etape

Thèmes : 610, Eau

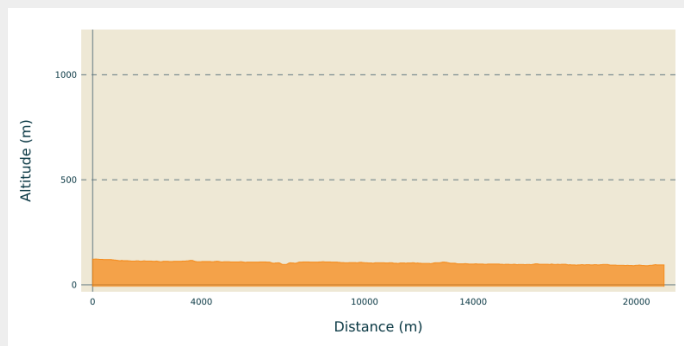
# Itinéraire

**Départ** : Église de Santa Maria Vecchia,  
via Santa Maria, 20081 Abbiategrasso

**Arrivée** : Église de Sant'Antonio Abate,  
via Sant'Antonio 1, 27021 Bereguardo

**Communes** : 1. Lombardia

## Profil altimétrique

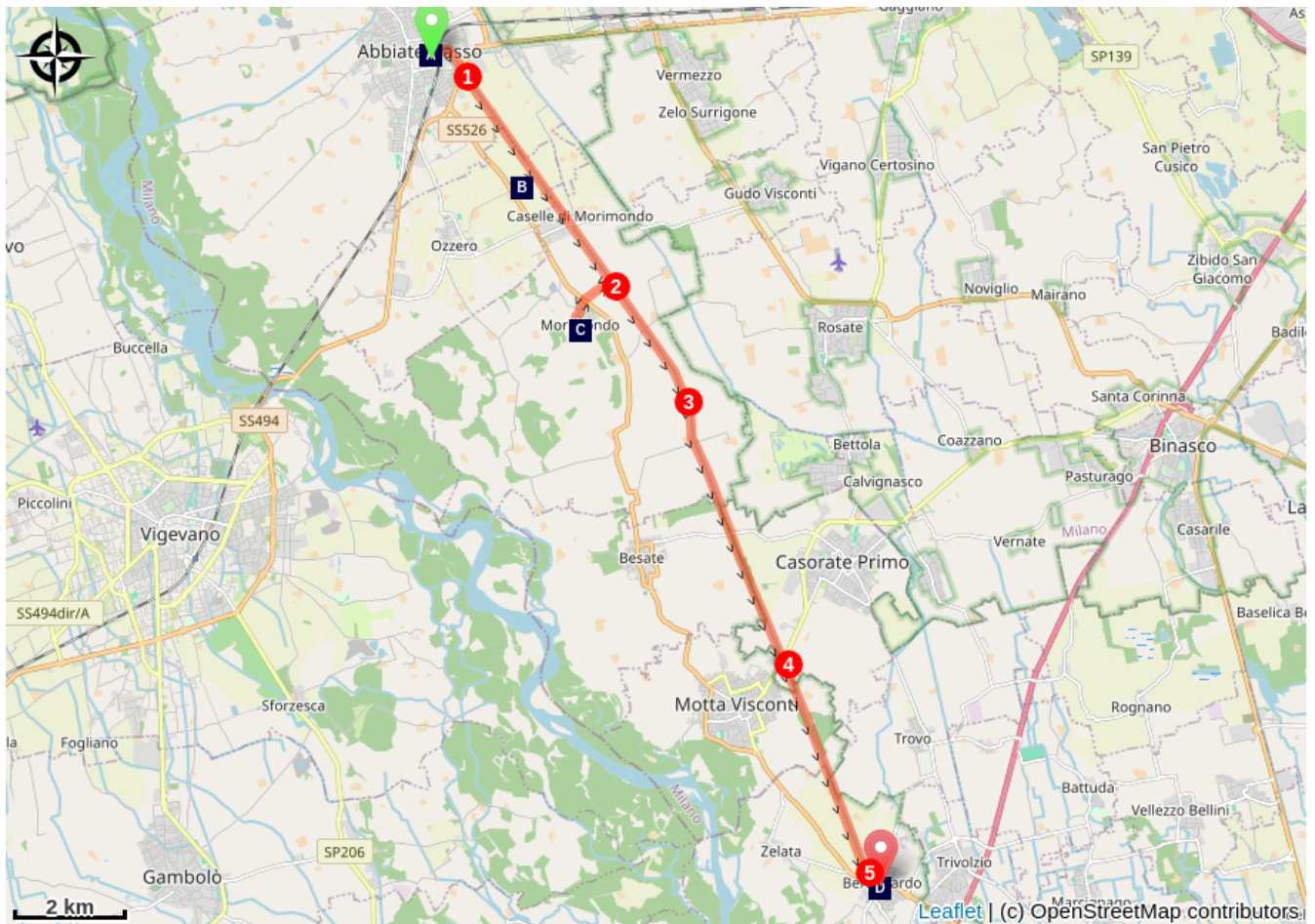


Altitude min 91 m Altitude max 123 m

Remonter la via Sancta Maria vers le castello Visconteo, le longer par le Corso Giacomo Matteotti et continuer dans l'axe après le rond-point et la voie ferrée sur la via Giuseppe Mazzini. À la chiesa di San Rocco, prendre à droite la via Tommaso Grossi jusqu'au bout où un passage piéton permet de traverser la SP494 et rejoindre le canal au niveau d'un changement d'orientation vers le Sud Est :


1. Suivre la piste vélo / piétons qui longe le canal rectiligne au milieu des champs qu'il irrigue. La piste coupe une route qui rejoint la zone industrielle (à droite) et le hameau de Caselle di Morimondo (à gauche). Poursuivre jusqu'au chemin goudronné suivant sur la droite.
2. Ce chemin par un aller et retour permet d'aller visiter Morimondo et son abbaye. À l'issue, poursuivre le long du canal, passer à côté du pont di Sassi au niveau de Cascina Conca.
3. Poursuivre sur la piste et traverser des petites routes goudronnées au niveau de Cascina Fornace, de Cascina dell'Acqua et de Cascina Caiella sur la SP190 qui relie Motta Visconti à Casorate Primo.
4. Continuer sur le bord du canal qui passe près d'autres exploitations agricoles (Cascina Morona et Fornasetta). À l'entrée de Bereguardo, le canal change de direction.
5. Poursuivre le long du canal jusqu'au centre du village. Au bout du chemin, tourner à droite, passer à côté du monument aux morts et rejoindre le point de destination visible en face.

# Sur votre chemin...



 Château de Visconti (A)

 Abbaye de Morimondo (C)

 Oratoire Cascina Bugo San Francesco (B)

 Château de Bereguardo (D)

# Toutes les infos pratiques

# Sur votre chemin...

---



## Château de Visconti (A)

Il Castello Visconteo di Abbiategrasso, di matrice duecentesca, fu eretto a partire dal 1381 da Gian Galeazzo Visconti e fatto abbellire dopo il 1438 da Filippo Maria Visconti. Venne strategicamente costruito in asse con il Naviglio Grande e con la strada di collegamento Milano-Vigevano.

Crédit photo : Amis St Colomban

---



## Oratoire Cascina Bugo San Francesco (B)

L'oratoire est dédié à San Francesco et date vraisemblablement du XVe siècle. Située près de la ferme Bugo, l'église, avec une seule salle, un toit à deux versants et un petit clocher, est un exemple intéressant d'un oratoire rural du XVe siècle. D'abord dédiée au Saint Crucifix, elle a été baptisée après la peste de 1576 d'après saint Sébastien, mais la date de la dédicace de saint François n'est pas établie. L'intérieur a un plafond de poutres apparentes et une abside carrée avec un plafond voûté et conserve une fresque remarquable, récemment restaurée, attribuée au XVe siècle.

---



## Abbaye de Morimondo (C)

Le monastère de Morimondo, un nom qui signifie "mourir dans le monde", c'est-à-dire "vivre comme ressuscité", a été fondé en 1134 à Coronate, un lieu qui existe encore à environ un kilomètre de l'abbaye, par des moines du monastère cistercien de Morimond en France. En 1136, ils s'installèrent au "Campo Falcherio", le siège actuel. En peu de temps, le monastère prit de l'importance et reçut de nombreuses vocations de toutes les classes sociales, avant même la construction de l'église, les moines fondèrent deux autres communautés : en 1143 Acquafredda (Como) et en 1169 Casalvolone (Novara). Un signe remarquable et éloquent de la richesse des vocations est témoigné par l'activité florissante du scriptorium. Du point de vue agricole également, il y a eu une expansion considérable avec un grand nombre de granges, oratoires et moulins situés sur un territoire d'environ 3200 hectares au XIIIe siècle, dont les deux tiers étaient des champs cultivés et un troisième des bois.



## Château de Bereguardo (D)

Le Château de Bereguardo, d'abord Visconti, puis Sforza, se dresse au centre du village, sur une terrasse naturelle surplombant le Tessin, entouré par les vestiges de l'ancienne douve qui puisait l'eau du Naviglio voisin.