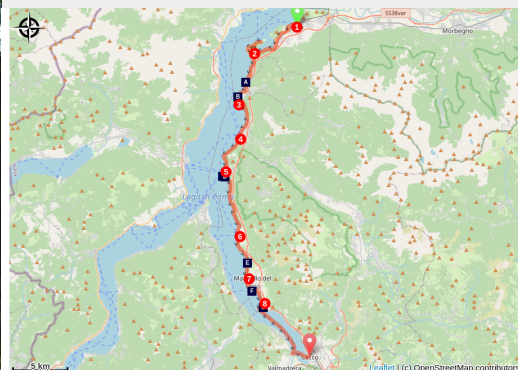


Colico à Lecco

Italy - Lombardia



Lac de Côme



L'étape particulièrement courte offre l'opportunité de visiter les villes ou des sites remarquables comme l'abbaye de Santa Maria di Piona. Dans chaque agglomération importante, il peut être envisager d'embarquer en bateau pour une incursion sur la rive opposée ou pour rejoindre Lecco car la dernière partie depuis Abbadia Lariana n'est pas praticable en vélo car trop dangereuse.

L'itinéraire suit les bords du lac de Côme au plus près de l'eau car les montagnes tombent souvent directement dans le lac. Les villes traversées construites au débouché des vallées créent une ambiance méditerranéenne et balnéaire qui contraste avec les montagnes environnantes.

Infos pratiques

Pratique : Cycle

Durée : 4 h

Longueur : 48.7 km

Dénivelé positif : 1959 m

Difficulté : Facile

Type : Etape

Thèmes : 610, Eau

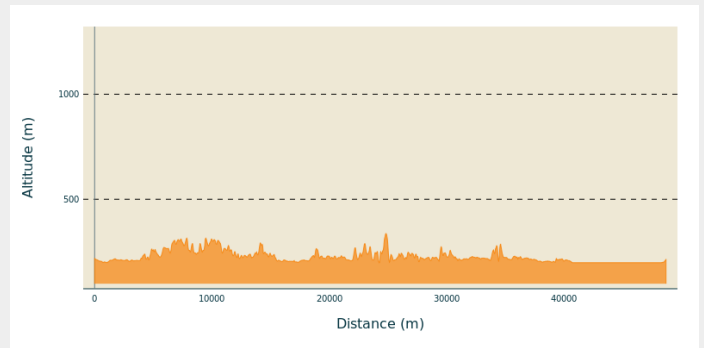
Itinéraire

Départ : Église de San Giorgio, via Parravicini 1, 23823 Colico

Arrivée : Basilique San Nicolo, via San Nicolo 1, 23900 Lecco

Communes : 1. Lombardia

Profil altimétrique



Altitude min 198 m Altitude max 337 m

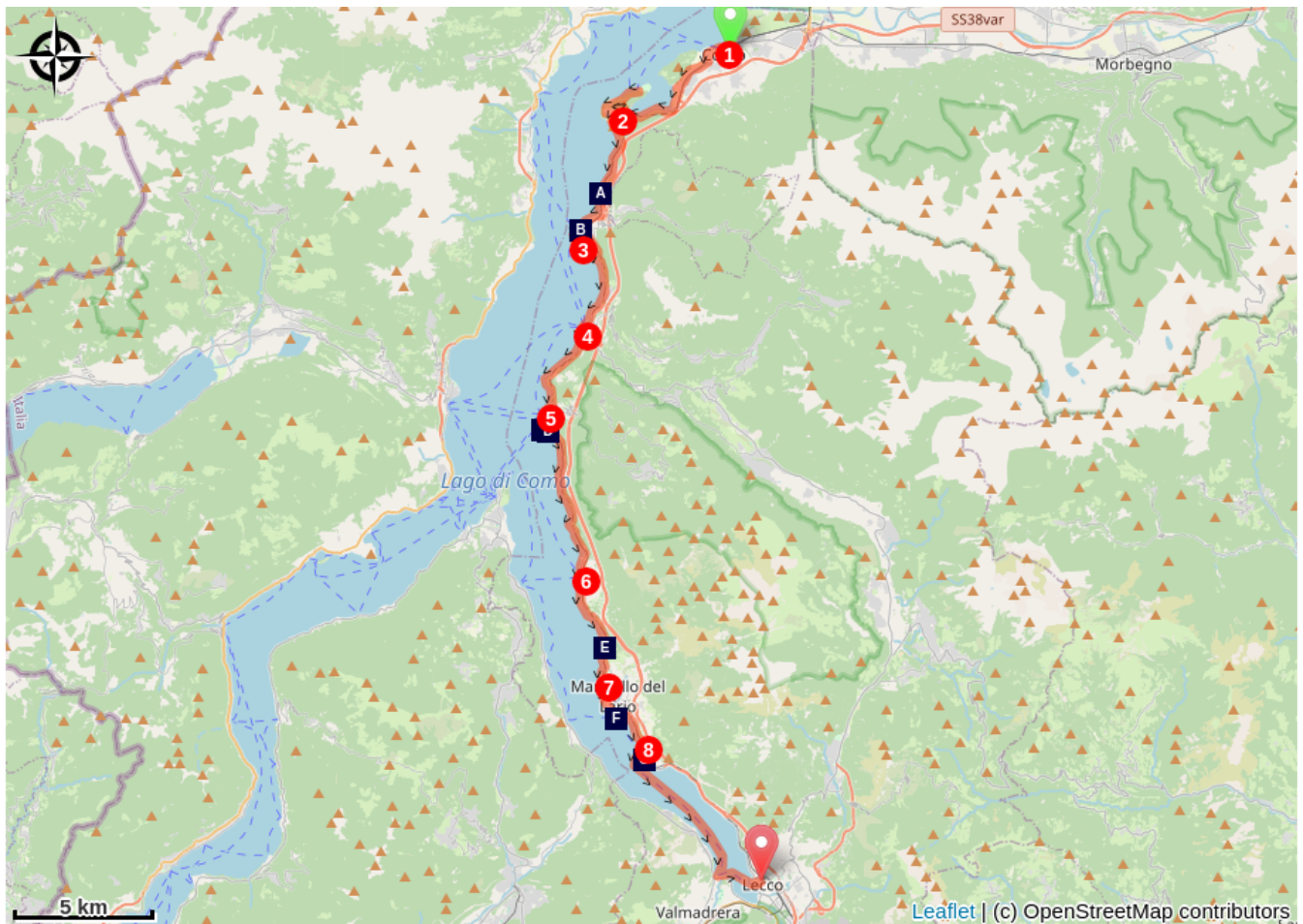
Devant l'église, suivre la Via Parravicini jusqu'à la première rue à droite via Legnone. Tourner à droite pour rejoindre et traverser la via Nazionale. Continuer vers la rive du lac par la via Sacco et le passage sous la voie ferrée :


1. Au niveau du port, tourner à gauche sur la via Giuseppe Mazzini et ensuite sur la piste cyclable qui suit au plus près la rive du lac. Après un camping et des terrains de tennis, la piste revient sur la via Lungolaro Polti avant de bifurquer à gauche (via Lido) pour revenir à hauteur de la voie ferrée sans la traverser. Longer plus ou moins la voie ferrée jusqu'à un carrefour au niveau d'un camping. Tourner à gauche (via Laghetto) puis à droite dans la suivante (via Palazzo) jusqu'à son extrémité où la piste rejoint la SP72 via Garavina qui longe la rive de la baie de Piona (via Garavina). À l'entrée d'Olgiasca, il est possible d'aller visiter l'abbaye de Piona en suivant les panneaux d'indication correspondants.
2. Après Olgiasca, la SP72 s'oriente vers le Sud, retrouve la voie ferrée sortie de son tunnel, traverse les villages de Dorio, Torchiedo et Corenno Plino avant d'atteindre la ville de Dervio, suivie au bord de l'eau jusqu'au franchissement du Torrente Varrone.
3. Peu après le pont, la route tourne à gauche (via Enrico Fermi) pour revenir au bout sur la SP72. Suivre cette route au bord de l'eau et au pied des montagnes jusqu'à Bellano, la ville suivante.
4. Dans Bellano, traverser le Torrente Pioverna et continuer sur la même route coincée entre la rive et la montagne jusqu'à Varenna et un nouveau torrent (Torrente Esina).
5. Continuer toujours sur la SP72 au bord de l'eau et de la voie ferrée en passant par Pino et par Lierna marqué aussi par un nouveau torrent (Torrente Valle Villa).
6. Poursuivre sur la SP72 jusqu'à l'entrée de Mandello del Lario.
7. Tourner à droite (via Enrico Fermi) après une grande usine et aussitôt après à gauche (via Giulio Cesare) pour s'écarter de la SP72. Au niveau d'un grand

parking d'entreprise sur la gauche, prendre la rue à droite (via Plinio Il Vecchio). À son extrémité, tourner à gauche (via Lungo Lario) puis dans la première à droite (via Fra Bernardo), franchir le Torrente Valle Meria et aller au port de Mandello. Sur la piazza Italia, remonter à gauche sur la piazza San Lorenzo et tourner à droite après la place (via del Fosso), rue poursuivie jusqu'à retrouver la SP72.

8. Suivre cette route jusqu'à Abbadia Lariana. À l'entrée de la ville, deux possibilités sont offertes pour rejoindre Lecco par un transport en commun à cause du caractère dangereux de poursuivre en vélo jusque-là :
 - Prendre le train ou le bus en continuant sur la SP72 pour atteindre la gare, première route à gauche après le Torrente Zerbo. En bus, descendre après la sortie Lecco sur l'autoroute SS36 au niveau du panneau bien visible « discothèque / restaurant Orsia Maggiore ». Prendre la piste cyclable qui commence à ce niveau pour le moment. Suivre cette piste jusqu'à l'entrée de la ville le long de la via Lungolaro Piave.
 - Prendre la première rue à gauche (via Capodistria) marquée par un distributeur d'eau, puis la première à droite (via Spirola) jusqu'à la via Belvedere qui franchit le torrent Gerenzone. Continuer sur la via Nino Bixio pour arriver à destination marquée par le campanile de San Nicholo. Prendre le bateau à l'embarcadere en prenant la première rue à droite et en tournant au bout à gauche sur la Via Lungo Lago. Arrivé à l'embarcadere de Lecco, le point de destination visible est atteint par la via Giuseppe Parini et la traversée d'un parking à droite.

Sur votre chemin...



 Eglise St Thomas de Cantorbéry (A)


 Église de San Giovanni Battista (C)

 Église de San Eufemia (E)

 Église de San Lorenzo (G)

 Église des Saints Pierre et Paul (B)

 Villa Monastero (D)

 Basilique majeure de San Lorenzo (F)

Toutes les infos pratiques

Comment venir ?

Transports

Train

<http://www.trenord.it/it>

Sur votre chemin...



📍 Église St Thomas de Cantorbéry (A)

Cette église dédiée à Saint-Thomas de Canterbury est située dans le hameau de Corenno Plinio, municipalité de Dervio. Il est intéressant de noter les fresques découvertes en 1968/69 lors de la rénovation des murs.




📍 Église des Saints Pierre et Paul (B)

Église baroque



📍 Église de San Giovanni Battista (C)

La petite église de San Giovanni Battista remonte au 11ème siècle et est de style roman; l'intérieur est décoré de précieuses fresques.



📍 Villa Monastero (D)

Villa au bord de l'eau avec jardins en terrasses, statues et manoir à la décoration opulente des années 1800.



📍 Église de San Eufemia (E)

Eglise de 1400, appartient au Vicariat de la Grigne depuis 1984.



🏛️ Basilique majeure de San Lorenzo (F)

La basilique de San Lorenzo Maggiore (nom palatin de la basilique paléochrétienne) est une basilique catholique. L'une des plus anciennes églises de la ville. Le bâtiment a été reconstruit et modifié à plusieurs reprises dont les formes extérieures conservent presque entièrement le plan primitif de l'Antiquité tardive. Il est considéré parmi les plus grands monuments de l'époque romaine.



🏛️ Église de San Lorenzo (G)

Église baroque avec bel autel.