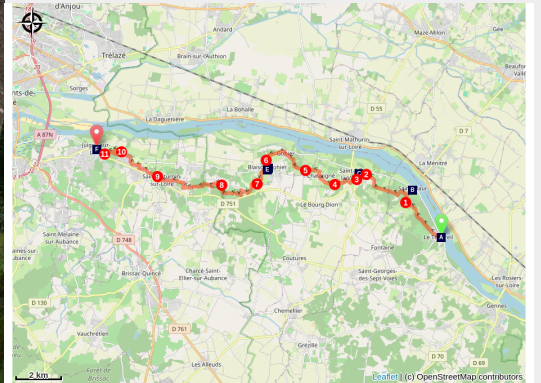


Le Thoureil à Juigné-sur-Loire

France - Pays de la Loire



Château de Blaison-Gohier (Amis saint Colomban)



Pas de longue ligne droite dans cette étape mais une multitude de carrefours, avec des changements pour admirer le patrimoine rural et le vignoble angevin vous accompagne toute la journée pour terminer en bordure du Petit Louet.

Une journée dans les vignes puis dans de petites forêts en alternant avec des cultures céréalières.

Infos pratiques

Pratique : Pédestre

Durée : 6 h

Longueur : 23.5 km

Dénivelé positif : 317 m

Difficulté : Moyen

Type : Etape

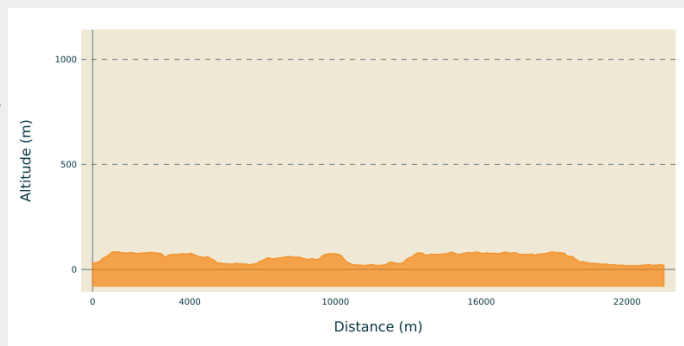
Itinéraire

Départ : Église Saint-Genulf 5 Rue du Mail, 49 350 Le Thoureil

Arrivée : Église Saint-Germain 32 Grande-Rue 49 610 Juigné-sur-Loire

Communes : 1. Pays de la Loire

Profil altimétrique



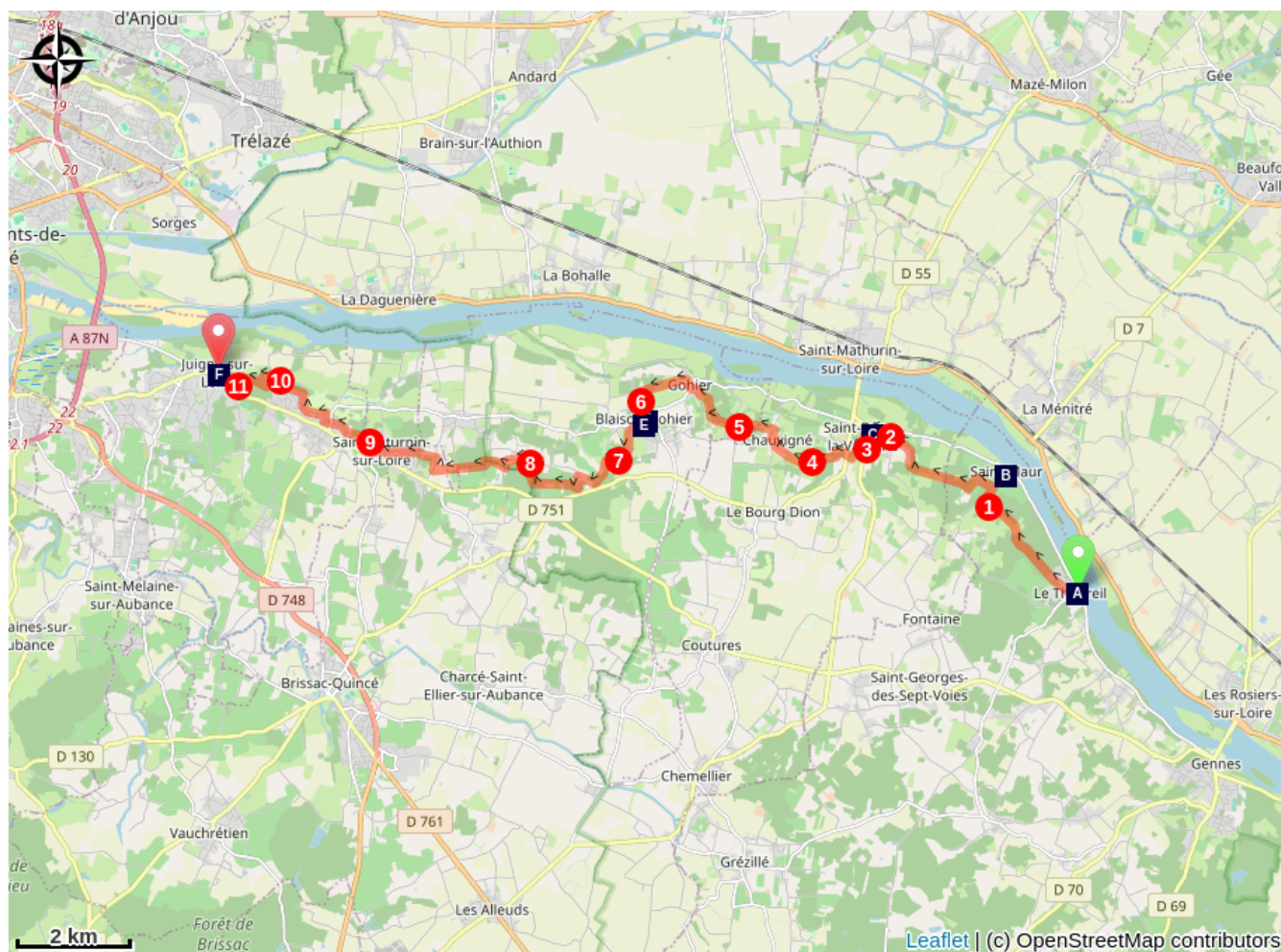
Altitude min 18 m Altitude max 85 m


Devant l'église du Thoureil, prendre à droite, rue de l'église, première rue à droite, CR 14 de Cour Gain

1. Au carrefour à droite, Route de Bougneuf, à gauche, Chemin des Fourneaux, carrefour devant le bois à gauche, chemin des Fourneaux puis à droite dans le bois de la Baillie, CR 28 de la Baillie, rester sur la route goudronnée, rue de la Tour à Saint-Rémy-de-Varenne.
2. Tout droit au carrefour avec rue Saint-Jean-de-l'Isle, rue du Ran, à droite au carrefour avec rue Saint-Aubin, à gauche, rue de la Mairie
3. Sortie du village, après la deuxième rue à gauche, chemin de terre longeant le petit bois, tout droit chemin de pré longeant le bois à votre droite, jonction avec D 55, traverser, prendre chemin légèrement sur la gauche, tout droit
4. A Perchard, à gauche jonction route goudronnée, à droite premier chemin de terre, Chemin de la Chênaie, tout droit, rue de Chauvigné, à droite, ruelle du Haut Chevigné, à droite, Chemin du Manoir, deuxième chemin à gauche, Chemin de la butte de Gohier
5. A gauche jonction route goudronnée, à droite dans le bois rester sur votre gauche, à gauche carrefour avec Chemin de la Grande Maison, rue de la Dube, à gauche, traverser la rue de la Petite Loire, prendre rue des Gabares, à gauche Chemin des Sables
6. Au carrefour à gauche, carrefour route goudronnée, rue des Basses Arches, à gauche, rue de la Dolerie, à droite Place Saint-Aubin, continuer, rue de la Grange Aux Dimes, à gauche Chemin de terre avant le carrefour, rue aux Loups, au carrefour à droite puis à gauche, Chemin du Tertre Ruault, à gauche carrefour route goudronnée, à gauche, bifurcation à droite puis au carrefour à gauche chemin de terre entre vignes et bois
7. Premier chemin à gauche au bord des vignes à gauche dans le hameau, dans le virage prendre chemin de terre à droite, au carrefour traverser prendre chemin de terre en lisière du bois, premier chemin à droite entre vignes et bois. A gauche sur route goudronnée traverser le hameau, au carrefour à gauche chemin de terre, en lisière du bois puis des vignes, premier chemin à droite dans les vignes, impasse du Saule, à gauche rue de Chenan, à droite chemin de randonnée dans le bois, traverser la route goudronnée, à droite route Blaison Saint-Sulpice

8. Carrefour Chemin du Devant à gauche, Chemin du devant, Chemin de l'Aireau, après dernière maison du village, chemin de terre à droite, à gauche route goudronnée, à droite chemin dans le bois, traverser la route goudronnée, carrefour route de Saint-Sulpice, première route à gauche, traverser St-Saturnin-sur-Loire, rue de l'Evière, rue du Logis des Bois, après l'église, deuxième rue à droite, rue du Mont Rude
9. Avant virage à droite, tout droit chemin dans le bois, bifurquer à droite route goudronnée, rue du Vieux Bourg, traverser la Route de la Vallée, Chemin des Ifes, à droite rue du Molleton, à gauche Chemin des Dolmens, au rond-point première rue à droite, chemin de Pistrait, deuxième chemin à droite dans le bois, suivre la rivière, à droite au carrefour sur route goudronnée
10. A gauche chemin de terre, à gauche devant pépinière, bifurquer à droite en traversant la rivière et suivre le chemin en bordure de celle-ci
11. Carrefour chemin de terre prendre vers la droite, longer le petit lac, Chemin du Vieux Louet, vous arrivez à l'église de Juigné-sur-Loire.

Sur votre chemin...




 Église Saint-Genulf et Saint-Charles à Le Thoureil (A)

 Prieuré Saint-Rémy la Varenne (C)

 Château de Blaison-Gohier (E)

 Abbaye Saint-Maur à Glanfeuil (B)

 Église Saint-Aubin à Blaison-Gohier (D)

 L'église Saint-Germain à Juigné-sur-Loire (F)

Toutes les infos pratiques

Comment venir ?

Transports

[Transport Les Garennes sur Loire](#)

Ligne 17 Saumur à Angers

Sur votre chemin...



📍 Église Saint-Genulf et Saint-Charles à Le Thoureil (A)

L'église Saint-Genulf du Thoureil est édifée au 11e siècle sur la terrasse alluviale en rive de Loire, hors de portée des crues de la Loire. C'est au 13e siècle que le clocher est construit côté Loire.

L'édification de la Grande Levée d'Anjou à partir du 12e siècle, sur la rive droite du fleuve aura de néfastes répercussions sur le sanctuaire. L'élévation du niveau des crues, l'accélération du courant vont saper et réduire la rive. Au 18e siècle, l'église, envahie par les plus hautes eaux est désaffectée et abandonnée en 1781. En 1807, une nouvelle église est reconstruite et consacrée sous le vocable de Saint-Charles. Deux très belles chasses provenant de l'abbaye Saint-Maur de Glanfeuil sont exposées de chaque côté du chœur.

[Plus d'informations](#) : site de Gennes

Crédit photo : Amis saint Colomban



🏰 Abbaye Saint-Maur à Glanfeuil (B)

Des fouilles archéologiques ont attesté une occupation gallo-romaine sur le site en bord de Loire.

Selon la légende, au 6e siècle, saint Benoît envoya un disciple dénommé Maurus, moine du Mont Cassin, en Gaule. Il y fonda l'abbaye de Glanfeuil, première abbaye bénédictine d'Anjou, qu'il gouverna pendant près de quarante ans.

L'abbaye de saint Maur, ruinée par les raids des Normands vers le milieu du 9e siècle, rétablie dans le même siècle sous le règne de Louis le Bègue, avait été, suivant l'usage de ces temps, bâtie et fortifiée comme une place de guerre.

Elle est à nouveau reconstruite vers la fin du 17e siècle et complétée d'un logis abbatial au X18e siècle. L'abbaye Saint-Maur-de-Glanfeuil fera l'objet de restaurations au milieu du 20e siècle.

Jusque dans les années 1980, l'abbaye appartient aux Assomptionnistes ; elle est un centre d'accueil. Ils la vendent aux Apprentis d'Auteuil qui, n'ayant pas le droit de construire d'ateliers, la revendent à leur tour au conseil départemental de Maine-et-Loire. Aujourd'hui c'est un centre de vacances. L'abbaye ne se visite pas.

Crédit photo : Amis saint Colomban



📍 Prieuré Saint-Rémy la Varenne (C)

Un acte de fondation, daté de 929, cède le prieuré à l'abbaye Saint-Aubin d'Angers. Une communauté religieuse s'y installe. Au 12e siècle une fresque est réalisée dans la salle capitulaire, elle est l'une des plus anciennes d'Anjou. Du 13e au 14e siècles le prieuré prospère avec ses revenus agricoles, des nouvelles constructions sont ajoutées au 15e siècle. Admirer la superbe fresque sur la cheminée. Après la Révolution le prieuré devient un domaine privé et 1988 la commune devient propriétaire du domaine.

Aujourd'hui la mise en valeur du site est engagée par [une association](#)

Crédit photo : Amis saint Colomban



📍 Église Saint-Aubin à Blaison-Gohier (D)

L'église Saint-Aubin remplace une église collégiale fondée par Foulques Nerra, comte d'Anjou de 987 à 1040. L'église actuelle, de style gothique angevin a été construite entre le milieu du 12e siècle et le milieu du 13e siècle. La voûte de chœur a été reconstruite au 15e siècle, en même temps que le chapitre de quatre chanoines et dix chapelains, se dotait de nouvelles stalles.

Cette église fortifiée possédait deux chemins de ronde percés de meurtrières. Elle fut construite avec une pierre locale, le tuffeau blond. Cette fine roche calcaire, se travaillait facilement, a été extraite des carrières de Raindron, hameau troglodytique situé au sud de la commune sur le coteau de l'Aubance. Elle doit ses couleurs à des traces d'oxyde de fer.

Sources du texte : Extrait des panneaux d'informations de l'église Saint-Aubin

Crédit photo : Amis saint Colomban



🏰 Château de Blaison-Gohier (E)

Cette forteresse médiévale comportait sept tours. L'ensemble était entouré de douves. A plusieurs reprises elle sera incendiée, détruite, puis abandonnée...

Château-fort érigé sous l'autorité de Foulques III, dit Foulques Nerra, Comte d'Ajou, de 987 à 1040.

De 1415 à 1430 il appartient à Gilles de Rays, compagnon de Jeanne d'Arc, plus connu sous le nom de Barbe Bleue accusé de sorcellerie. Puis à partir du 15^e siècle il est reconstruit et subit l'influence de la Renaissance.

De la forteresse médiévale restent visibles certains détails comme des bouches à feu, base d'une tour du châtelet d'entrée, et une marque du pont-levis qui enjambait les anciennes douves.

Des souterrains, et cette fois ci ce n'est pas une légende romantique, partent du château vers divers point du village. Aujourd'hui le château est une propriété privée qui ne se visite pas.

[Plus d'informations](#) : site Petit Patrimoine

Crédit photo : Amis saint Colomban



🏰 L'église Saint-Germain à Juigné-sur-Loire (F)

Au 9^e siècle c'était une église grange. De 1150 à 1250, l'école d'architecture créé le style "Plantagenêt" et transforme l'église. En 1852, un clocher est rajouté et l'architecte Duvêtre restaure la nef et le transept en néo-gothique.

Ce qui fait la particularité de cette église, est que les voûtes viennent s'appuyer sur les dais consoles et non sur des piliers comme dans les autres églises.

Sous les dais, des statues colonnes ornent le chœur.

L'église possède un important statuaire.

[Extrait du site quercus49.over. blog](#)

Crédit photo : Amis saint Colomban