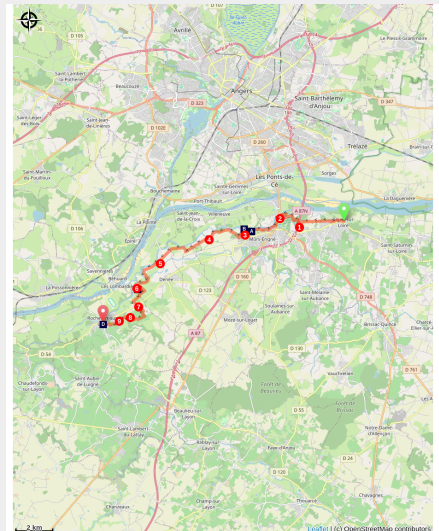


Juigné-sur-Loire à Rochefort-sur-Loire

France - Pays de la Loire



La Loire (aout 2019) depuis le mémorial de la bataille du Pont-de-Cé (Amis saint Colomban)



Vous commencez votre étape en longeant Le Louet pour continuer dans le vignoble, une journée dans les paysages des vignobles angevins.

Après Mûrs-Érigné vous continuer en bord du Louet avec quelques escapades à travers champs pour éviter les bords irréguliers de la rivière. Vous traversez les propriétés vinicoles du vin d'Anjou avant d'arriver à Rochefort-sur-Loire.

Infos pratiques

Pratique : Pédestre

Durée : 5 h 30

Longueur : 21.9 km

Dénivelé positif : 222 m

Difficulté : Moyen

Type : Etape

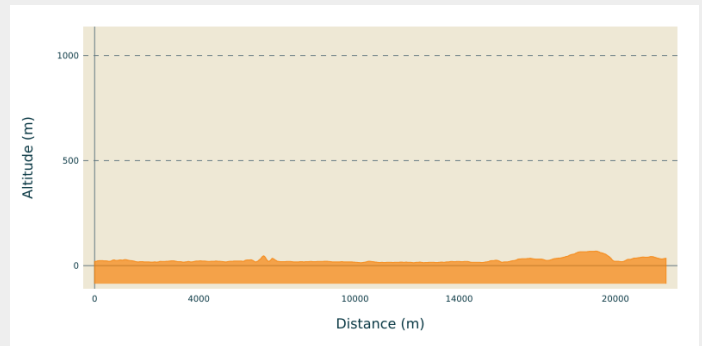
Itinéraire

Départ : Église Saint-Germain 32 Grande-Rue 49 610 Juigné-sur-Loire

Arrivée : Église Sainte-Croix 7-11 Place Sainte-Croix, 49190 Rochefort-sur-Loire

Communes : 1. Pays de la Loire

Profil altimétrique



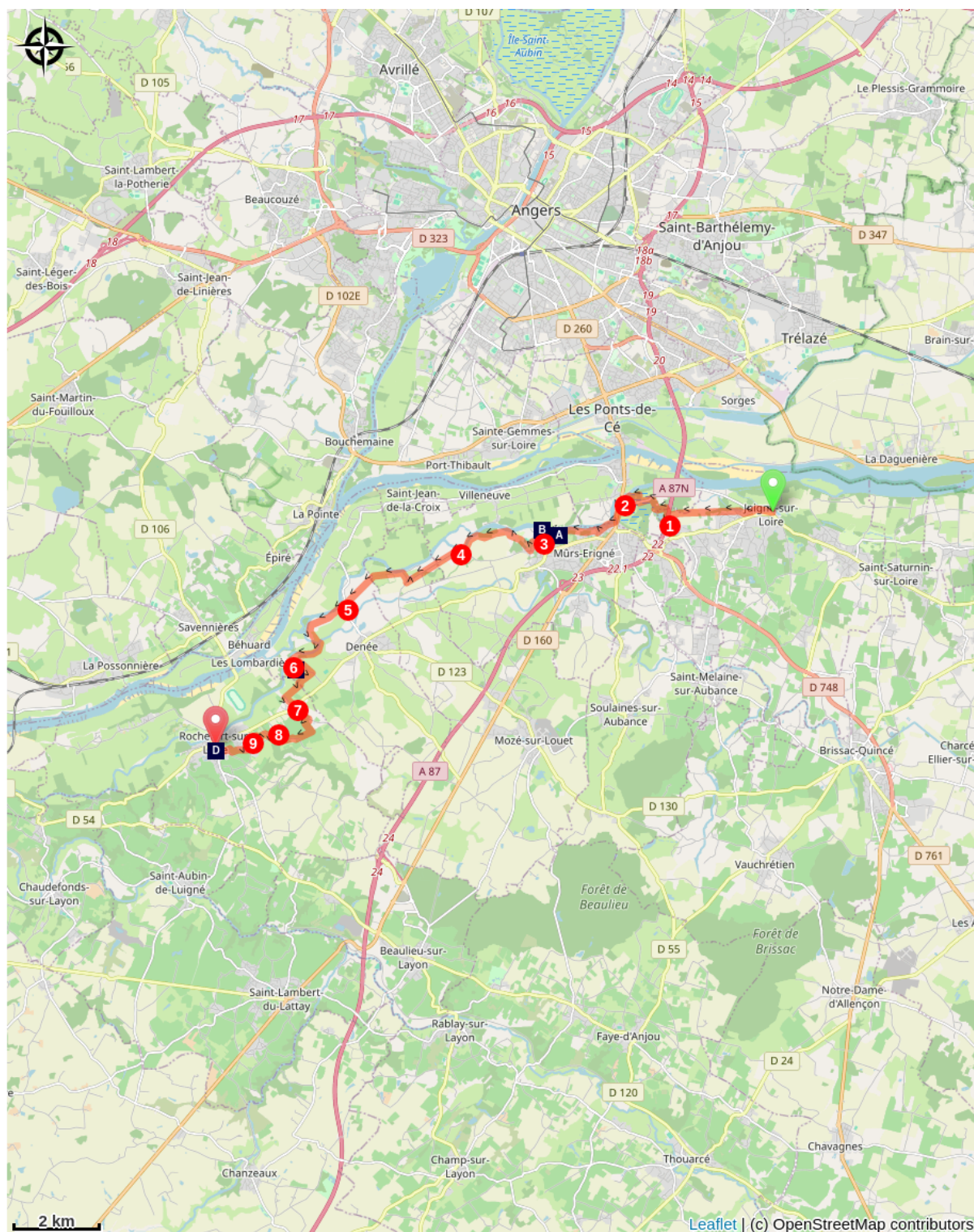
Altitude min 14 m Altitude max 69 m

Quitter l'église de Juigné-sur-Loire par le chemin du Vieux Louet, après le carrefour avec le Chemin du pont du Magasin, tourner à gauche, puis à droite traverser le rond-point, troisième rue à gauche qui longe la D132 pendant quelques mètres, Chemin de la Carinière, passer sous A 87 N

1. Longer l'autoroute, deuxième chemin à gauche dans le bois rester sur le chemin principal, carrefour D 132 à gauche, premier chemin à droite, puis à gauche en direction du bord du Louet
2. Monter sur le pont, à gauche, rue Maurice Berné, à droite, au carrefour rester sur votre droite, quai Gérard Allory, suivre Le Louet rue des Deux Ports, premier chemin à droite, chemin Les Prés puis à gauche longer Le Louet
3. À droite au carrefour puis à gauche devant le stade, au rond-point à droite, Chemin de la Jubeaudière, au bord du Louet continuer sur le Chemin de la Gazellerie, au carrefour à droite continuer en bord de Louet
4. Au Hameau Le Louet, à gauche chemin entre deux maisons devant l'appontage des barques, à droite à la bifurcation avec route puis à gauche, longer le Louet, premier chemin à gauche pour éviter la boucle du Louet, à gauche au carrefour
5. À droite à la jonction D 132 traverser et aussitôt à gauche, après chemin de terre prendre le chemin entre cultures tournant vers la gauche, prendre le pont sur l'Aubance continuer au bord du Louet
6. À Mantelon deuxième chemin à gauche, longer le mur du château, deuxième rue à gauche puis à droite, après le Pavillon de Thaïlande à droite, au Moulin neuf, continuer sur chemin de champ à gauche après la dernière maison, au carrefour route goudronnée rester sur votre gauche rue du Lietron
7. À droite au carrefour avec D 751, première rue à gauche, Les Loges, bifurquer à gauche, chemin de terre à droite, à gauche carrefour route goudronnée, Le Granry, premier chemin à droite dans les vignes, deuxième chemin à droite dans les vignes, tout droit continuer route goudronnée, Piedgué
8. À droite après les maisons de La Garde, à gauche chemin au milieu des vignes, rentrer dans le petit bois vers votre gauche, traverser le ruisseau à droite route goudronnée, la Besnarderie, à gauche chemin de champ contourner par la gauche la parcelle de vignes, à gauche après parcelle de vigne
9. À gauche route goudronnée, Chemin de la Papinerie, première rue à droite, rue du Chêne Galant, à gauche chemin entre deux propriétés du lotissement,


premier chemin à gauche, continuer dans les vignes, à gauche carrefour rue des Vignes, à droite rue de l'Abbaye, place Sainte-Croix vous êtes arrivé.

Sur votre chemin...



 Mémorial de la bataille des Ponts de Cé à Murs-Érigné (A)

 Château de Matelon à Denée (C)

 Le Louet, bras principal de de la Loire (B)

 Église Sainte-Croix à Rochefort-sur-Loire (D)

Toutes les infos pratiques

Comment venir ?

Transports

[Aléop région Pays-de-Loire](#)

Sur votre chemin...



Mémorial de la bataille des Ponts de Cé à Murs-Érigné (A)

La Via Columbani passe au pied de la falaise avec le monument au sommet qui propose une très belle vue sur les paysages de Loire.

Le site est situé sur la colline au pied du Louet, la Via Columbani longe la base de la falaise. Vous pouvez monter au sommet pour admirer le paysage. L'accès s'effectue depuis la Route de Nantes que vous prendrez à gauche de la Via Columbani par le Chemin des Près dans les dernières maisons. Ensuite vous retrouverez la Via Columbani en empruntant le chemin qui descend du Mémorial en contournant la falaise.

Cette bataille de 1793, est un des actes principaux des guerres révolutionnaires de Vendée. La Loire fut une frontière naturelle au cours des guerres de religions et pendant la période révolutionnaire.

Les vendéens sont face à un bataillon de Paris, la plaque sur le mémorial 300 parisiens y perdent la vie. Bataille perdue par les vendéens devant la garde nationale d'Angers.

[Plus d'informations](#)

Crédit photo : Amis saint Colomban



Le Louet, bras principal de de la Loire (B)

Une partie des 25 km du Louet traverse et sépare la commune de Murs-Érigné en deux. Il présente des paysages changeant, alternant bancs de sable et zones humides. C'est aussi un axe de migration important, un site d'étapes et un lieu de reproduction pour certaines espèces d'oiseaux rares dans la région. Prendre le temps d'observer cette zone naturelle.

[Plus d'informations](#) : Wikipédia

Crédit photo : Amis saint Colomban



🏰 Château de Matelon à Denée (C)

Le château ne se visite pas.

Château du 18^e siècle, construit près d'un ancien bâti médiéval. Nombreux aménagements du début du 19^e siècle (chapelle, pavillons d'entrée, grilles, étable, laiterie).

Jardin transformé en vaste parc paysager après 1860, parmi de nombreux arbres remarquables des peupliers noirs, une trentaine de cyprès chauves, des micocouliers ... En continuant sur la Via Columbani vous passerez devant l'entrée principale du château agrémenté d'un pavillon à l'architecture thaïlandaise.

[Plus d'informations](#) sur le parc

Crédit photo : Amis saint Colomban



🏰 Église Sainte-Croix à Rochefort-sur-Loire (D)

Cette église relevait de l'abbaye du Ronceray d'Angers par donation du comte d'Anjou dès le 11^e siècle. L'église romane et les bâtiments attenants sont rasés autour de 1840 pour permettre la reconstruction d'une grande église néoclassique, puis à nouveau en 1880 en style éclectique par Auguste Beignet. L'inachèvement du projet de Beignet épargne l'ancien clocher-tour du 16^e siècle.

L'église est fermée.

Crédit photo : Amis saint Colomban