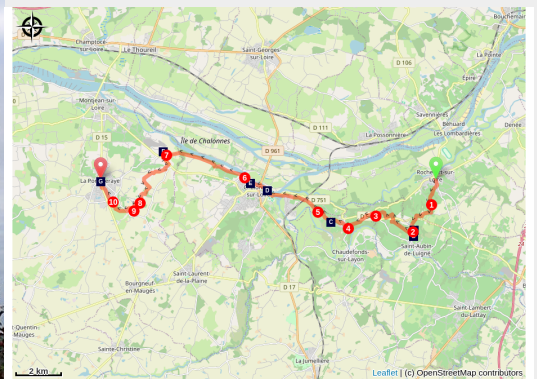


Rochefort-sur-Loire à La-Pommeraye-Mauges-sur-Loire

France - Pays de la Loire



Moulins d'Ardenay dans le vignoble des Coteaux du Layon (Amis saint Colomban)



Au cours de cette étape vous allez à la rencontre d'un vignoble réputé, les Coteaux du Layon. Le riche patrimoine de Chalennes-sur-Loire vous permettra une pause avant de retrouver le vignoble. Des anciens moulins nous rappellent que les vents de l'océan ne sont plus très loin.

De toutes les étapes de la vallée la Loire, celle-ci est la plus comblée en vignobles avec les célèbres Coteaux du Layon. Le riche patrimoine de Chalennes-sur-Loire vous permettra une pause avant de retrouver le vignoble. Des anciens moulins nous rappelle que le vent du large n'est plus loin.

Infos pratiques

Pratique : Pédestre

Durée : 6 h 30

Longueur : 24.6 km

Dénivelé positif : 407 m

Difficulté : Moyen

Type : Etape

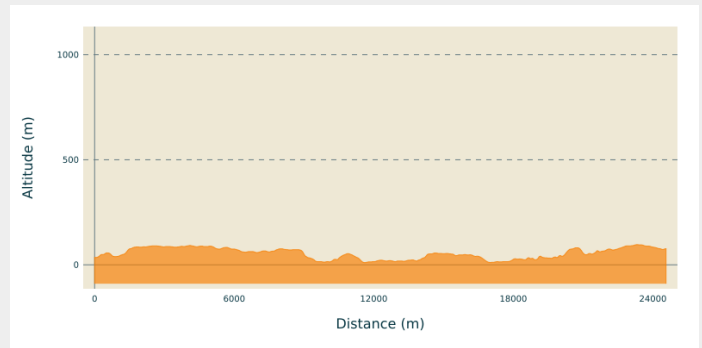
Itinéraire

Départ : Église Sainte-Croix 7-11 Place Sainte-Croix, 49190 Rochefort-sur-Loire

Arrivée : Église Saint-Martin de Vertoux 1 Rue de la Loire La Pommeraye 49 620 Mauges-sur-Loire

Communes : 1. Pays de la Loire

Profil altimétrique



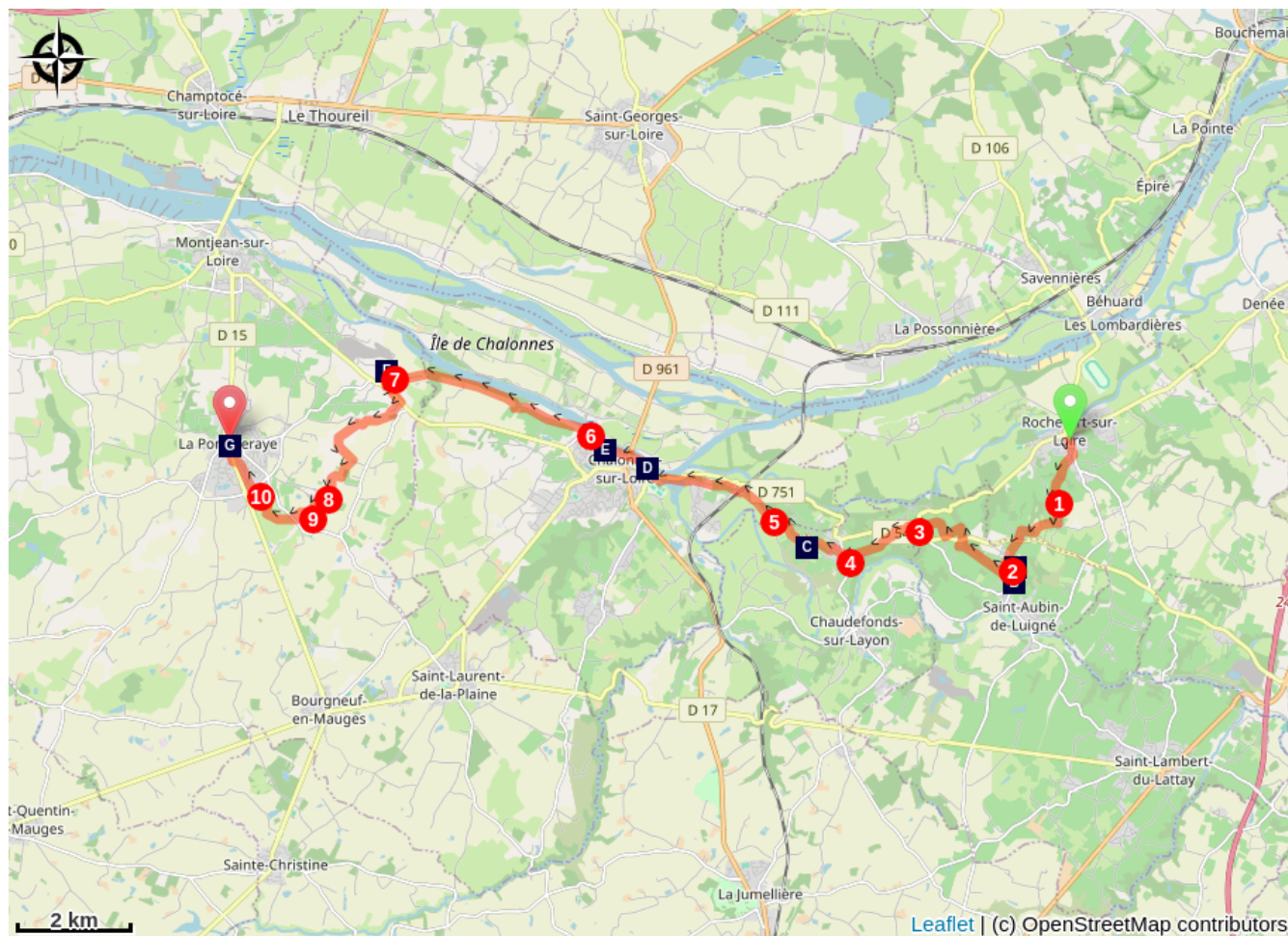
Altitude min 10 m Altitude max 96 m

Devant l'église de Rochefort-sur-Loire prendre la Place Sainte-Croix, rue des Écoles, à droite vers la rue Saint-Vincent, première à gauche, rester sur votre droite, prendre le chemin de vignes, chemin rural Côteau Marron

1. Au carrefour à votre droite, jonction avec la route goudronnée dans le vignoble, à gauche devant le virage, au carrefour à droite chemin de vigne après virage à gauche prendre chemin de terre à gauche au carrefour traverser la route D54
2. Au hameau chemin de vigne à gauche entre les maisons, premier chemin de vigne à droite, à droite passer devant le moulin Guérin, tout droit, au carrefour suivre le petit bosquet devant vous. Contourner le Clos de la Motte, à droite pour traverser la D 54 tout droit dans le vignoble à gauche chemin de terre. A droite au carrefour bifurquer à gauche
3. Traverser la D 751, première rue à gauche, chemin des Roseraies, à gauche traverser le carrefour de D 751 et D 54 prendre le premier chemin à droite, à gauche tout droit dans les vignes, rester sur le chemin principal
4. Ardenay, à droite au carrefour avec route goudronnée D 121, première rue à gauche, rue des Grands Crus, à gauche rue des Vignes, à droite chemin rural des Grands Champs aux Touches, à gauche vers les Moulins, chemin à droite
5. Rester sur chemin principal à droite à la jonction avec route goudronnée, traverser la ligne de chemin de fer, tout droit, Montée de Pierre Coutts, traverser l'avenue de la Gare pour suivre le chemin longeant le bassin du Layon, Tour du Plan d'Eau, prendre la passerelle pour piétons, à droite arrivé au rond-point, à droite rue des Moines, prendre le chemin qui contourne l'église par la droite, suivre le bord de Loire jusqu'à la sortie de Chalonnes-sur-Loire.
6. À la dernière maison tourner à gauche rester sur le chemin le plus à gauche pour quitter le bord de Loire, entre bois et vignes au carrefour tout droit, contourner le champ de céréales par la droite, tout droit, à gauche à la jonction avec chemin agricole en terre puis goudronné
7. Deuxième chemin à gauche entre les maisons, à droite sur D 751, premier chemin à droite entre buissons, à la ferme à gauche puis à droite, au carrefour à gauche devant la maison, sentier longeant le bois, à gauche au carrefour, deux fois à droite au chemin de terre, premier chemin à droite entre buissons
8. Traverser le ruisseau des Moulins, contourner le Moulin de Bois Gelé par la gauche suivre le chemin longeant le ruisseau des Moulins, passer devant le moulin d'Argogne continuer en longeant le ruisseau

9. Contourner le Moulin de Bene en montant la colline à droite suivre la marquage blanc et rouge, traverser la D 131 premier chemin à droite dans le bois, traverser le hameau des Béhuards, à droite en direction de la Pommeraye, longer le centre équestre
10. A gauche rue de la Guimonière, à droite avenue du Huit Mai, allée des Roses, rue des Carmélias, à gauche rue des Lilas, à droite rue des Mauges, vous arrivez à l'église Saint-Martin de Vertoux.

Sur votre chemin...



🍷 Vignoble des coteaux du Layon (A)

🏰 Les moulins d'Ardenay (C)

🏰 Château épiscopal et le port Saint-Pierre de Chalennes-sur-Loire (E)

🏰 Église Saint-Martin à La Pommeraye Mauges-sur-Loire (G)

🏰 Le Moulin Guérin à Saint-Aubin de Luigné (B)

🏰 Église Saint-Maurille à Chalennes-sur-Loire (D)

🏰 Chapelle Saint-Aubin de Chateaupanne à Montjean-sur-Loire (F)

Toutes les infos pratiques

Comment venir ?

Transports

[Anjou Bus](#)

Sur votre chemin...



👉 Vignoble des coteaux du Layon (A)

Les coteaux du Layon ont pris pied à partir de la fin du 16^e siècle sous l'impulsion des négociants Hollandais. Ils étaient amateurs de ces vins dont le fort degré alcool leur permettait une bonne conservation pendant les voyages, et dont la qualité, par extension, le coût, était suffisamment élevé pour leur permettre de s'acquitter des taxes d'exportation par la Bretagne.

En 1741, le Layon est canalisé pour faciliter le transport des marchandises telles que le vin ou le charbon. La ville portuaire de Chalonnes-sur-Loire prospère avec le commerce sur la Loire. Durant les guerres de Vendée la région est mise à feu, les infrastructures détruites. Seuls les villages de Saint-Aubin-de-Luigné et Rochefort-Sur-Loire furent épargnés.

Les vins du coteaux-du-layon sont des vins moelleux et liquoreux, d'une richesse aromatique qui se décline à l'infini.

Crédit photo : Amis saint Colomban



👉 Le Moulin Guérin à Saint-Aubin de Luigné (B)

Le syndicat d'Initiative de Saint-Aubin a aménagé au sommet du Moulin-Guérin un belvédère avec table d'orientation. On peut, de là, contempler un splendide panorama sur le plateau des Mauges et la vallée du Layon.

Pendant les guerres de Vendée les moulins permettaient de communiquer, plusieurs furent incendiés.

Avant que la vigne occupe toute la terre agricole, la culture des céréales était importante et justifiait la construction de moulin à vent et à eau.

Crédit photo : Amis saint Colomban



Les moulins d'Ardenay (C)

Édifiés au 18^e siècle, les moulins d'Ardenay sont des moulins à vent angevins se trouvant sur la commune de Chaudefonds-sur-Layon.

Le village d'Ardenay domine la vallée de la Loire et celle du Layon, au cœur des Coteaux du Layon, à une altitude de 77 mètres. Le département comptera 640 moulins à vent au début du 19^e siècle. Les deux moulins sont de type moulin-tour et seront équipés d'ailes Berton, un système d'aile à portance réglable, au cours du 19^e siècle. Le moulin ouest, dit le Grand-Moulin, est un moulin à froment, et le moulin est, dit le Petit-Moulin, est un moulin à seigle. L'un d'eux a été rénové et équipé d'ailes avec toiles. On peut y voir également un espace sur la vie du meunier, une exposition sur les moulins d'Anjou.

[En savoir plus](#) Wiki Anjou

Pour visiter le musée et le moulin
téléphone : 0033 (0) 241 786 797
0033 (0) 633 111 796

Crédit photo : Amis saint Colomban



📍 Église Saint-Maurille à Chalennes-sur-Loire (D)

Élevée sur l'emplacement de la primitive "cella", elle fut construite par saint Maurille sur son îlot de débarquement lorsque ce disciple de Saint Martin vint pour convertir le pays, centre de paganisme. Pendant la Révolution, elle servit pour les bivouacs de soldats et de grenier à fourrage. Elle fut restaurée en 1846-1847 et, depuis, le clocher dut être réparé à la suite du bombardement de 1940.

Le chœur et la chapelle nord date du 13^e siècle.

Les Vitraux Contemporains réalisés par Pierre Mabile sont une commande publique d'État inaugurée en juin 2014. La commande publique d'État a permis la création de 12 vitraux contemporains. Ils ont été réalisés par les ateliers Duchemin à Paris.

Saint Maurille († 453) est un évêque d'Angers, saint patron des pêcheurs et des jardiniers. Dans l'iconographie catholique romane il est représenté en habit d'évêque avec un poisson et tenant une clef ou une bêche. La seule authentique vie de saint Maurille a été écrite par Mainbeuf d'Angers, l'un de ses successeurs, vers 620. Maurille naquit dans une riche famille milanaise. Ils le mirent très vite sous la houlette du futur saint Martin qui, venant de Hongrie, avait construit un monastère à Milan pour des jeunes gens.

Saint Ambroise prit alors Maurille comme lecteur. Vers l'âge de vingt ans il quitte sa famille et son pays pour se mettre sous la direction de Martin de Tours, où celui-ci avait été nommé évêque. Martin l'ordonna prêtre et l'envoya à Angers pour y travailler au salut des âmes.

[Observatoire du patrimoine](#) religieux

[Plus d'informations Maurille d'Angers](#) : Wikipédia

Crédit photo : Amis saint Colomban



🏰 Château épiscopal et le port Saint-Pierre de Chalennes-sur-Loire (E)

Il est difficile de se faire actuellement une idée de l'importance du château car les douves ont été comblées, le donjon rasé et l'enceinte presque détruite. Un mur en petit appareil irrégulier dénoterait une époque antérieure au 11^e siècle. La tour Saint-Pierre (15^e siècle) est la dernière tour encore visible. Ce puissant château épiscopal était entouré de fossés et de douves. Le logis principal comprenait un pavillon avec deux grandes salles et un oratoire dans une tour au bord de la Loire dont la base servait de prison.

A Chalennes l'activité fluviale fut importante. La Loire a pendant longtemps été une voie de transport stratégique. Des ports ont été construits pour pouvoir accueillir de plus en plus de bateaux. Après l'ouverture du canal du Layon en 1778, les quais devinrent le point de chargement des vins du Layon que venaient acheter les Hollandais. On y trouvait aussi de la chaux et du charbon. Au 19^e siècle, on aménage d'autres ports qui se confondent aujourd'hui avec les quais et la Via Columbari : le Port Chailloux, le Port Saint-Maurille ainsi que le Port Garou. Le transport fluvial fut ensuite délaissé au profit du chemin de fer et les derniers marins abandonnèrent leur trafic vers 1913.

[Plus d'informations](#) : ville de Chalennes-sur-Loire

Crédit photo : Amis saint Colombar



🏰 Chapelle Saint-Aubin de Chateaupanne à Montjean-sur-Loire (F)

Fondée au 7^e siècle la paroisse de Chateaupanne est détruite au 9^e siècle. Sur le flanc sud de l'enclos du prieuré, l'église romane est à nef unique du 11^e siècle (avec vestiges de peintures du 13^e siècle) et chœur du 15^e siècle (également avec peintures, dont le Christ juge du milieu du 15^e siècle). Superbement restaurée cette chapelle mérite une visite. Une exposition présente les travaux réalisés.

Saint-Aubin d'Angers

Né dans le diocèse de Vannes vers 469, saint Aubin fut il fut d'abord abbé de Nantilly, près de Saumur. Il devint évêque d'Angers dont il est le patron céleste. Rayonnant de charité dans un monde barbare et cruel, il fut l'un des principaux promoteurs du troisième Concile d'Orléans, qui réforma l'Église franque avec une grande fermeté.

[En savoir plus](http://Nominis.cef.fr) Nominis.cef.fr

Crédit photo : Amis saint Colombar



📍 Église Saint-Martin à La Pommeraye Mauges-sur-Loire (G)

L'église Saint-Martin a été construite de 1864 à 1867, à l'extérieur du vieux bourg dans l'enclos presbytéral à l'emplacement de l'ancienne cure.

En forme de croix latine, de style ogival avec ses trois nefs et ses deux transepts ornés chacun d'une grande rosace, construite en tuffeau elle résiste difficilement aux outrages du temps.

Crédit photo : Amis saint Colomban