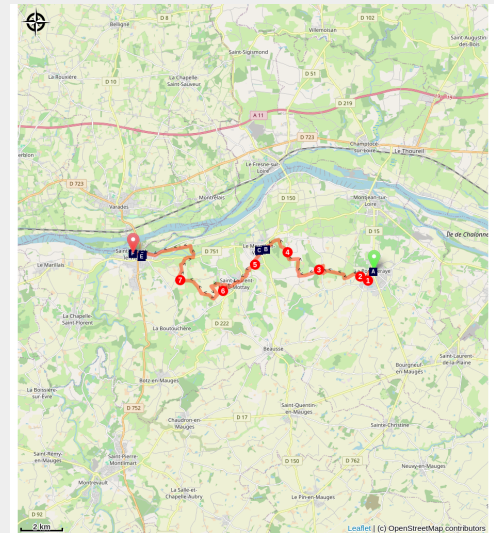


Mauges-sur-Loire à Saint-Florent-le-Vieil

France - Pays de la Loire



Abbatiale de Saint-Florent -du-Mont-Glonne (Amis saint Colomban)



Vous allez découvrir toute la diversité et la richesse du monde agricole en Maine-et-Loire en alternant vignobles, céréales, vergers d'arbres fruitiers, zones humides le tout dans des parcelles délimitées par des haies agrémentées avec une faune très active et une flore variée.

Infos pratiques

Pratique : Pédestre

Durée : 5 h 30

Longueur : 21.3 km

Dénivelé positif : 274 m

Difficulté : Moyen

Type : Etape

En parcourant cette étape vous découvrez les cultures céréalières, les vergers du bocage angevin et quelques vignes, au relief légèrement vallonné qui offrira des paysages variés. Des petites forêts et des étangs vous attendent pour profiter de leur fraîcheur. Vous traverserez deux villages avec un petit patrimoine très intéressant avant de découvrir la belle abbatale de Saint-Florent-le-Viel implantée sur sa colline en bord de Loire. Son riche patrimoine mérite de prendre le temps de le découvrir.

Toutes les communes de cette étape sont regroupées autour de la nouvelle commune créée en 2011, Mauges-Sur-Loire, les différents noms des anciennes communes sont devenus des « quartiers » de Mauges-sur-Loire.

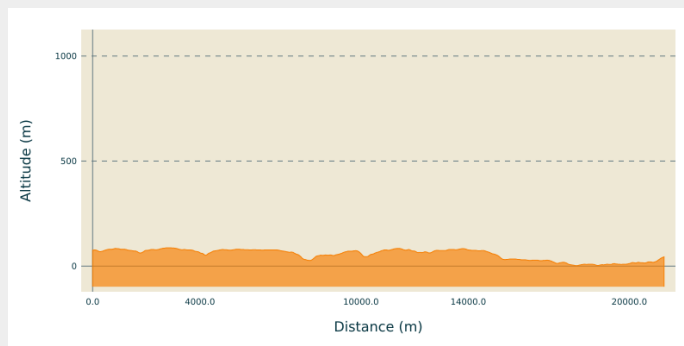
Itinéraire

Départ : Église Saint-Martin de Vertoux 1
Rue de la Loire La Pommeraye 49 620
Mauges-sur-Loire

Arrivée : Église abbatiale Saint-Florent du
Mont-Glonne, Place Jeanne Bussonnière,
49 410 Saint-Florent-le-Vieil

Communes : 1. Pays de la Loire

Profil altimétrique



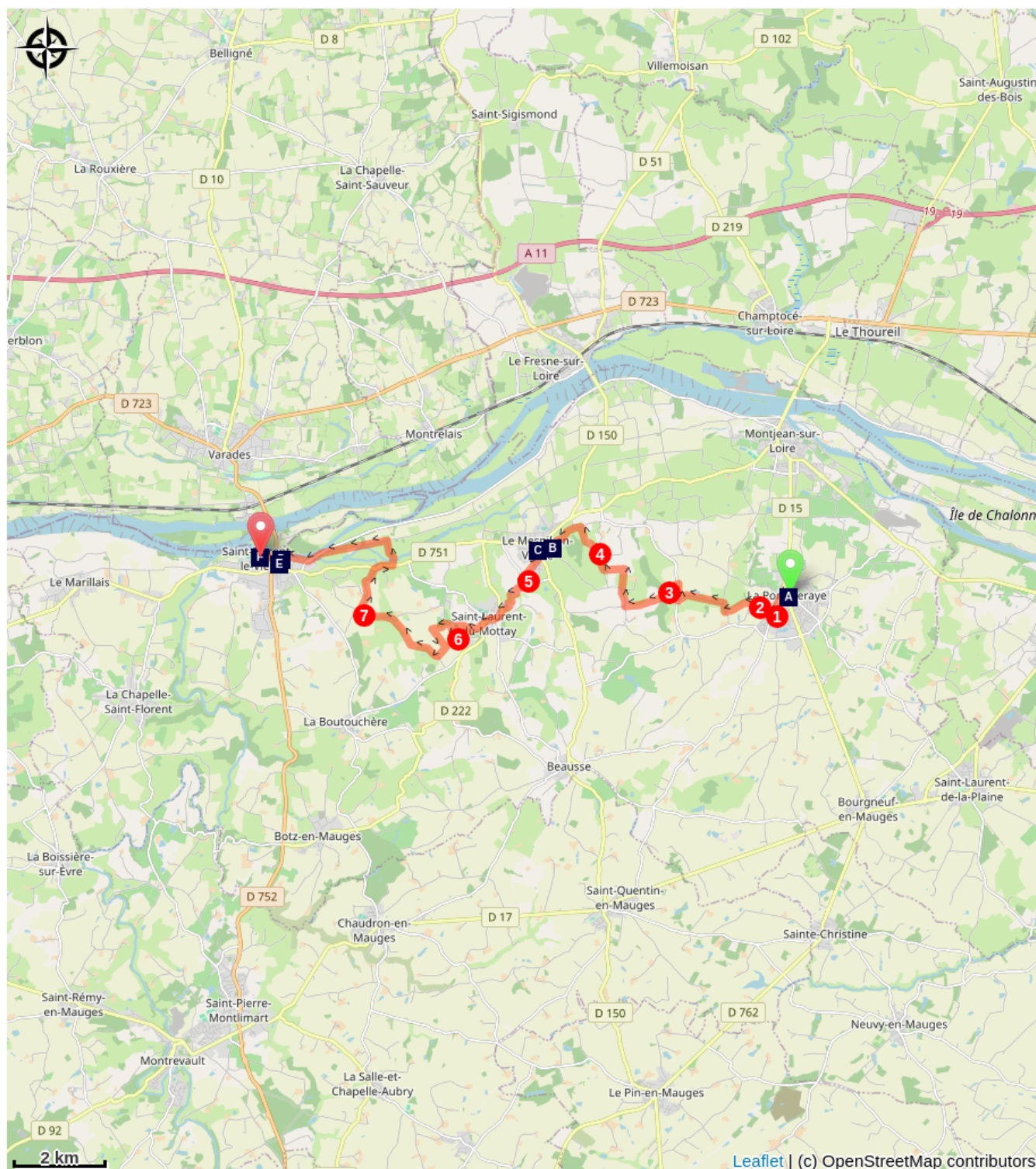
Altitude min 2 m Altitude max 87 m




Devant l'église Saint-Martin de La Pommeraye prendre la rue de la Vieille église qui vous tourne le dos, à droite, rue Pierre Chenu, à gauche, rue du Godet, à droite rue du Général Forestier, à gauche, rue de Vendée, D151

1. A droite chemin d'accès à l'exploitation agricole, rester sur votre gauche en suivant le chemin avec des haies sur talus, longeant le champ de céréales. A gauche puis à droite toujours dans les haies, à droite chemin de champ, à droite traverser la route goudronnée.
2. Prendre chemin légèrement sur votre droite rester sur votre gauche chemin de haies, tout droit, au carrefour route goudronnée à droite, à gauche chemin de champ, à la fin du champ de vignes au carrefour à gauche, au carrefour à droite deuxième chemin à gauche, à la fin du chemin goudronné premier chemin de terre à gauche
3. Au carrefour chemin de champ, à gauche, puis à droite au carrefour devant exploitation agricole, La Gohardière, chemin de terre en face de vous au carrefour des routes goudronnées, à gauche carrefour chemin de terre, à droite sur route goudronnée
4. Avant virage à droite de la route prendre tout droit prendre chemin de terre entre les champs, suivre le chemin principal, à gauche au carrefour route goudronnée, à la patte d'oie prendre deuxième chemin de terre à gauche, traverser le bourg Le Mesnil-en Vallée, tout droit allée du Devaux, à droite rue de la Chapelle, traverser la rue des Mauges prendre la rue du Commerce, à droite rue de Bellevue, à gauche chemin du Moulin à Vent, à droite chemin du Moulin à Vent
5. Traverser chemin des Bréverrières, tout droit passer devant hangar agricole bifurquer vers la droite, traverser le bosquet et le ruisseau longer l'étang à votre droite, à gauche chemin de champ avec haies, entrée de Saint-Laurent du Mottay, à gauche rue des Moulins, à gauche rue Florence Longerye, à droite rue de la Mare, à gauche rue de la Houssaye, tout droit, à droite devant le monument, contourner l'étang à votre gauche puis entrer à droite dans le bois
6. Après avoir longé l'étang à votre gauche prendre chemin à droite puis route goudronnée, après l'exploitation agricole prendre chemin de vergers à gauche, à gauche au carrefour des chemins de haies, à droite La Marcheboire, chemin de terre au carrefour devant exploitation agricole, rester sur le chemin principal, à droite au carrefour des 4 chemins, à gauche sur route goudronnée

7. A droite au carrefour des 4 routes goudronnées, à droite à la bifurcation, à droite carrefour D751, premier chemin à gauche, traverser La Thau, à gauche au carrefour, à gauche devant la Loire, longer la Loire, chemin à droite, Promenade Julien Cracq, traverser le parking par la gauche, quai de Loire, deuxième rue à gauche, rue d'Enfer, à droite rue Jacques Cathelineau, traverser la rue de Bretagne, Grande Rue, bifurquer à droite rue Charles de Renneville, à droite sur la place d'Armes vous arrivez devant l'abbatiale Saint-Laurent.

Sur votre chemin...



-  Église Saint-Martin à La Pommeraye Mauges-sur-Loire (A)
-  La maison du Prévôt à Saint-Laurent-du-Mottay, actuelle mairie (C)
-  La chapelle Cathelineau à Saint-Florent-le-Vieil (E)

-  Chapelle Notre-Dame de la Salette à Le Mesnil-en-Vallée (B)
-  Julien Cracq (1910 – 2007) (D)
-  Abbaye de Saint-Florent-le-Vieil (F)

Toutes les infos pratiques

Comment venir ?

Transports

[Saint-Florent-le-Vieil, gare SNCF](#) sur la rive droite de la Loire à Varades

Sur votre chemin...



📍 Église Saint-Martin à La Pommeraye Mauges-sur-Loire (A)

L'église Saint-Martin a été construite de 1864 à 1867, à l'extérieur du vieux bourg dans l'enclos presbytéral à l'emplacement de l'ancienne cure.

En forme de croix latine, de style ogival avec ses trois nefs et ses deux transepts ornés chacun d'une grande rosace, construite en tuffeau elle résiste difficilement aux outrages du temps.

Crédit photo : Amis saint Colomban



📍 Chapelle Notre-Dame de la Salette à Le Mesnil-en-Vallée (B)

En 1846, sous l'impulsion de l'abbé Pineau, curé de Mesnil-en-Vallée une croix de mission en bois fut érigée. En 1880 une chapelle remplaça la croix de mission.

De style néogothique la chapelle domine la ville, elle était le lieu de pèlerinage lors de la fête Dieu.

Par la suite un calvaire fut érigé à côté de la chapelle.

La chapelle des Anges avec son auvent est adossée au mur du cimetière tout proche.

Crédit photo : Amis saint Colomban



🏠 La maison du Prévôt à Saint-Laurent-du-Mottay, actuelle mairie (C)

La paroisse de Saint Laurent du Mottay dépendait du territoire de l'Abbaye de Saint Florent le Vieil et était, en outre, le siège de la Prévôté de l'Abbaye. Le Prévôt tenait des assises régulières dans son hôtel prévôtal. Il était chargé de l'administration des fiefs appartenant aux moines de Saint Florent. Le Prévôt était le Seigneur de la paroisse.

Saint-Laurent-du-Mottay a pour citoyen d'honneur le Général de Gaulle. La commune partage ce privilège avec deux grandes villes françaises : Paris et Strasbourg.

[Plus d'informations](#) : Mauges-sur-Loire

Crédit photo : Amis saint Colomban



Julien Cracq (1910 – 2007) (D)

De son vrai nom Louis Poirier, son pseudonyme littéraire doit beaucoup à sa fascination pour le héros de “Le Rouge et Le Noir” de Stendhal et à son admiration pour les Gracques, dans l’histoire romaine. Il décide de prendre un pseudonyme littéraire, afin de séparer nettement son activité de professeur de son activité d’écrivain.

Si “Au château d’Argol” (1938), son premier roman, fortement influencé par le romantisme noir et par le surréalisme, avait attiré l’attention d’André Breton, c’est avec “Le Rivage des Syrtes” (1951), et surtout le spectaculaire refus de son auteur de recevoir le prix Goncourt en 1951, que Julien Cracq s’est fait connaître du public.

Il fit don de sa maison à l’association Maison Julien Cracq pour accueillir les écrivains. L’association a fait de cette maison un lieu de mémoire et de vive littéraire comme l’avait souhaité l’écrivain.

[En savoir plus](#) site de Mauges-sur-Loire

Pour les visites consulter le site « [Maison Julien Cracq](#) »

Crédit photo : Mauges-sur-Loire.fr



La chapelle Cathelineau à Saint-Florent-le-Vieil (E)

La chapelle est fermée, elle attend sa restauration.

La chapelle représente l’une des premières expressions du style néo-Plantagenêt. Elle fut édifée, entre 1856 et 1858, par le comte Théodore de Quatrebarbes, afin de recevoir les sépultures de Cathelineau, généralissime des armées vendéennes, mort au Pin en Mauges en 1793, et de son fils décédé en 1832. La chapelle fut consacrée en 1858 par Mgr de Dreux-Brézé et devint la propriété des Sœurs de Saint-Charles en 1861 avant d’être acquise par la commune.

Une plaque indique chapelle de Monmoutier et Demontifroy -1660- le nom de précédente chapelle ?

[Source des informations](#)

Crédit photo : Amis saint Colomban



Abbaye de Saint-Florent-le-Vieil (F)

L'abbaye de Saint-Florent date du 7^e siècle, construite à l'emplacement de la sépulture du Saint. La présence de pèlerins justifie cette construction pour les accueillir.

Charlemagne fait reconstruire le monastère, en le dotant de « marbre et d'une admirable architecture ». Il lui remet également une vase dit du Saint Graal. Louis le Pieux fait revenir des moines d'Italie et les installe au monastère pour y installer la règle bénédictine.

Au cours du Moyen-Âge les invasions apportent destructions et pillages. Les moines s'enfuient à Tournus (Saône et Loire) puis reviennent s'installer à Saumur à l'abri du château et fonde l'abbaye Saint-Florent de Saumur ou Saint-Florent-le-Jeune pour se différencier de Saint-Florent-le-Vieux.

Au 17^e siècle, l'abbaye passe sous le contrôle de la Congrégation de Saint-Maur qui reconstruit la totalité du monastère et une partie de l'abbatiale. La crypte est reconstruite au 19^e siècle.

[Plus d'informations](#) : Wikipédia

Saint Florent

D'après la légende, il est dit que Saint Florian était le frère de Saint Florent, et qu'ils auraient grandi ensemble sur les rives du Danube. Soldats romains, ils sont condamnés à mort par le préfet Aquilien, après avoir été torturés, et ce pour avoir refusé de sacrifier aux idoles. La mort choisie pour eux est la noyade dans l'Enns, une pierre au cou. Mais en chemin, un ange apparaît à Florent et lui demande d'aller rejoindre Saint Martin à Tours, ce qu'il fait, laissant son frère aux supplices du martyre. Saint Martin, prévenu par un ange, l'ordonne prêtre à son arrivée.

Saint Florent devra ensuite aller sur le Mont-Glonne, pour débarrasser la région des serpents dont elle était infestée, et pour l'évangéliser.

Par la suite, il voyagera beaucoup et accomplira de nombreux miracles. Parmi les plus notoires, à Candes, il sauve un enfant de la noyade.

Il meurt, d'après la légende, le 31 septembre 390, près du Mont-Glonne, à un âge fort avancé.

[Plus d'informations](#) : Wikipédia

Crédit photo : Amis saint Colomban