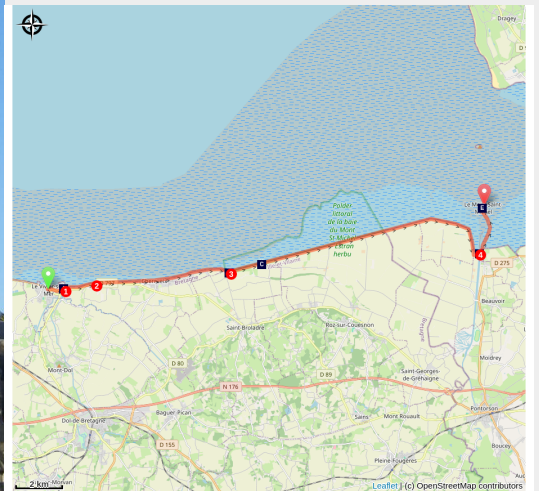


Le Vivier-sur-Mer à Le Mont-St-Michel

France - Bretagne



Le Mont St Michel (Amis Bretons de Coloman)



Sur la digue en direction du Mont St Michel.

Le parcours de cette étape se situe intégralement sur la Digue de la Duchesse Anne qui sépare les marais de Dol des herbus. Les herbus, aussi appelés « prés salés », correspondent à la zone au-delà de la digue recouverte par la mer au moment des grandes marées. La végétation halophile est spécifique à ce milieu. Les moutons des prés salés qui y vivent y gagnent leur spécificité. De nombreux oiseaux occupent aussi ce territoire. Des cabanes de chasse, enterrées près des plans d'eau peuvent être aperçues.

Infos pratiques

Pratique : Pédestre

Durée : 5 h 54

Longueur : 23.6 km

Dénivelé positif : 109 m

Difficulté : Moyen

Type : Etape

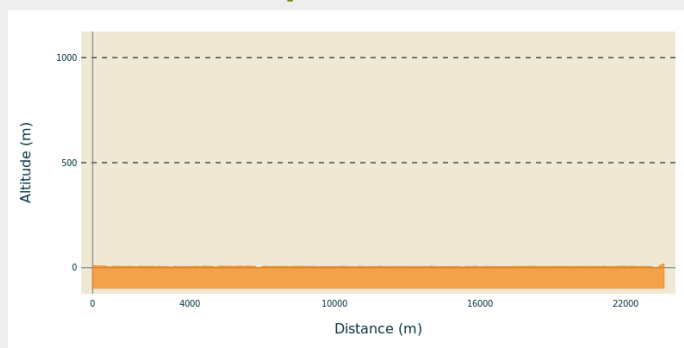
Itinéraire

Départ : Place de l'église, 35960 Le Vivier-sur-Mer

Arrivée : Eglise St Pierre, Grande Rue, 50170 Le Mont-St-Michel

Communes : 1. Bretagne
2. Normandie

Profil altimétrique



Altitude min 0 m Altitude max 20 m

Depuis l'église, rejoindre la route D797 en direction du port mytilicole et de la Maison de la Baie :

1. Tourner à gauche sur le port et prendre aussitôt à droite la route réservée aux engins amphibies.
2. Quand la route bifurque vers les bouchots, continuer tout droit sur la digue (balisage blanc et rouge). Poursuivre sur la digue jusqu'à la chapelle Ste Anne.
3. Après la chapelle, continuer sur la digue avec le Mont en ligne de mire. Ne vous trompez pas : l'impression de proximité n'est... qu'une impression.
4. En suivant le balisage rouge et blanc, traverser le barrage et continuer vers le Mont. Remonter la Grande Rue jusqu'à l'église paroissiale St Pierre.

Sur votre chemin...




 Port mytilicole du Vivier et Maison de la baie (A)

 Polder de l'Ouest (C)

 Le Mont-St-Michel (E)

 Chapelle Ste Anne (B)

 Barrage sur le Couesnon (D)

Toutes les infos pratiques

Sur votre chemin...



Port mytilicole du Vivier et Maison de la baie (A)

Le port du Vivier est un important centre mytilicole. L'exploitation des bouchots (files de pieux en bois plantés dans la baie sur lesquels sont accrochées les moules) se fait à l'aide d'engins amphibies.

La Maison de la Baie, située sur le port, propose des expositions sur la baie et la culture des moules (mytiliculture). Elle propose aussi des randonnées de découverte dans la baie.

[En savoir plus](#)

Crédit photo : Amis Bretons de Colombran



Chapelle Ste Anne (B)

La chapelle Ste Anne daterait de la construction de la digue. Elle fut détruite par une inondation en 1630 et reconstruite en 1684. Un pardon s'y tient en juillet.

Elle marque la fin de la digue de la Duchesse Anne et le début des polders de l'Ouest.

Crédit photo : Amis Bretons de Colombran



Polder de l'Ouest (C)

Napoléon III signa le 21 juillet 1856 avec la Compagnie des Polder de l'Ouest une concession de 99 ans pour la création et l'exploitation de nouveaux polders.

Les 3000ha de polders ont été créés par endiguements progressifs, principalement sur la zone de divagation du Couesnon.

La dernière inondation remonte à février 1869.

Crédit photo : Amis Bretons de Colombran



Barrage sur le Couesnon (D)

Ce barrage sur le Couesnon est l'élément central de la série de travaux réalisés pour rendre au Mont son caractère maritime. A mi-marée montante, il laisse entrer le flot par le dessus des vannes pour éviter que les sédiments ne rentrent dans le fleuve. A mi-marée descendante, il laisse le Couesnon se vider dans la baie par le dessous des vannes, créant ainsi un effet « chasse d'eau » qui éloigne les sédiments du Mont. Pour augmenter le volume d'eau en jeu, le Couesnon ainsi que l'anse de Moidrey ont été dragués.

De nombreux symboles sont visibles sur le pont promenade de ce barrage :

- en référence au scriptorium, le pupitre en bronze du garde-corps est gravé des lettres des quatre alphabets (latin, grec, hébreu et arabe),
- les trappes en bronze d'accès aux piles sont repérées suivant les quatre systèmes de numérotation ci-dessus.
- au centre du pupitre, est gravé un extrait d'un manuscrit du XII^{ème} dédié à l'astronomie.
- le Couesnon forme la frontière entre la Bretagne et la Normandie. C'est pourquoi les blasons des deux régions sont gravés à chaque extrémité. De même, on peut voir des moulages de coquillages de la baie (pétoncles, coquille St Jacques ou coques blanches), symboles des pèlerinages convergeant vers le Mont.

Crédit photo : Amis Bretons de Colomban



Le Mont-St-Michel (E)

Le site du Mont St Michel est un des plus visités de France. Il a fait l'objet récemment d'important travaux visant à rendre au Mont son caractère maritime. La destruction de la digue d'accès et son remplacement par un pont passerelle en sont des phases importantes. Mais seulement un tiers des visiteurs se rendent à l'abbaye.

Avant d'être un lieu touristique, le Mont était un lieu de pèlerinage attesté depuis le IX^{ème} siècle.

Aujourd'hui, la présence religieuse dans l'abbaye est assurée, par des frères et des sœurs des Fraternités monastiques de Jérusalem.

[En savoir plus](#)

Crédit photo : Amis Bretons de Colomban