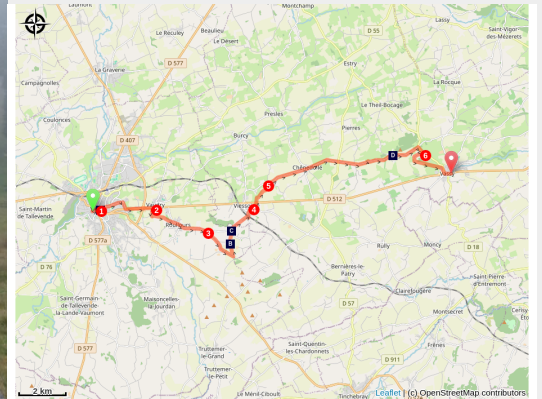


Vire à Vassy

France - Normandie



La Normandie dans la brume (Amis Bretons de Colomban)



A travers le bocage normand.

Paysages vallonnés, pâturages verdoyants avec leurs troupeaux de vaches.

Infos pratiques

Pratique : Pédestre

Durée : 5 h 48

Longueur : 22.4 km

Dénivelé positif : 329 m

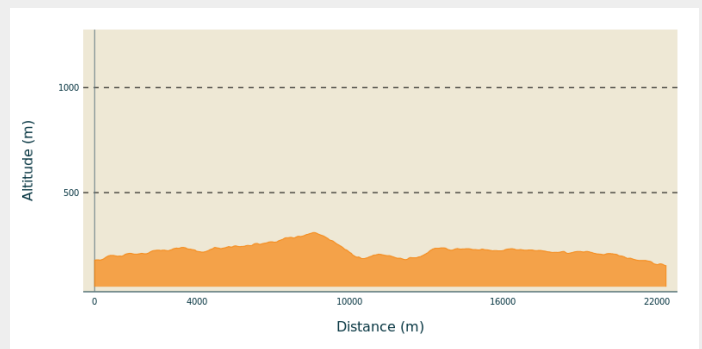
Difficulté : Moyen

Type : Etape

Itinéraire

Départ : Église Notre Dame - 14500 - Vire
Arrivée : Église, rue Joseph Requeut, Vassy, 14410 Valdallière
Communes : 1. Normandie

Profil altimétrique

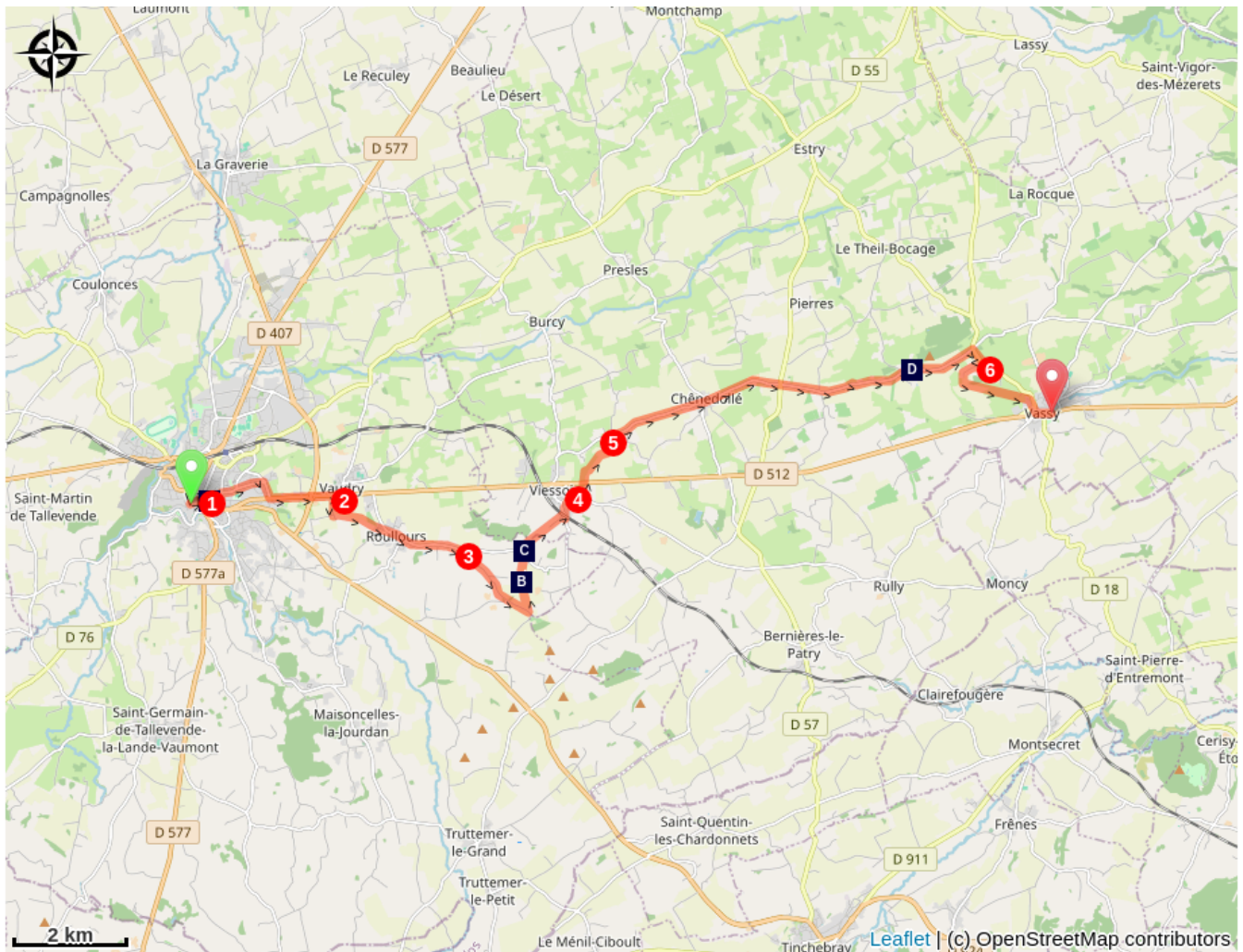


Altitude min 152 m Altitude max 310 m

Partant du parvis de l'église, remonter à gauche de celle-ci la rue Saulnerie et se diriger vers le beffroi. Contourner celui-ci, traverser le rond-point et emprunter le passage sous l'immeuble pour remonter vers la rue des Déportés et la place St Thomas :

1. Longer les ruines de l'église St Thomas Beckett et le parc, puis prendre à gauche la rue des Capucins. Prendre ensuite la rue des Noes davy, (deuxième rue à droite). La suivre jusqu'au rond-point et prendre à droite l'avenue d'Atacomulco Pour rejoindre la route de Condé-sur-Noireau. Tourner à gauche sur celle-ci et la longer jusqu'à l'entrée de Vaudry.
2. Prendre la première route à droite à l'entrée de Vaudry après le pont sous la D407 et aller jusqu'au village des Essarts. Prendre le chemin à gauche en direction du Moulin de Roullours. Longer l'église de Roullours et continuer sur la D188.
3. A la fourche, prendre à droite par Mont-Beslon. Suivre sur cette route jusqu'à un carrefour avec une croix. Prendre alors à droite, quelques mètres avant le carrefour, le chemin en direction du panorama de Houllès.. Suivre ce chemin jusqu'au village de La Vautrie et le monument à ND de La Salette. Prendre alors le chemin en face le plus proche de la maison (Attention : ne pas prendre le chemin balisé). Descendre jusqu'au passage à niveau et le traverser. Prendre alors le chemin à droite après la première maison et le suivre jusqu'à la D311.
4. Prendre à droite la D311, puis le chemin à gauche après la ferme. Le poursuivre après avoir traversé la D512, puis prendre à droite le chemin balisé pour cyclistes. Au carrefour suivant, tourner à gauche (itinéraires des chemins de fer et de terre).
5. Au croisement avec la D303, prendre à droite et suivre cette route jusqu'à rejoindre La D56. Prendre alors à droite.
6. Tourner à droite vers le village de la Tirelière et le traverser (première fourche à droite, deuxième fourche à gauche) Au bout de l'impasse, continuer par le chemin qui la prolonge et descendre vers Vassy. Remonter le bourg et rejoindre l'église.

Sur votre chemin...



- Église St Thomas Beckett (A)
- Notre Dame de la Sallette (C)

- Panorama de Houlles (B)
- Château de Vassy (D)

Toutes les infos pratiques

Sur votre chemin...



Église St Thomas Beckett (A)

La plus ancienne église de Vire a été construite vers 950. Plusieurs fois remaniée puis désaffectée, elle est endommagée en 1944 et laissée en l'état. Il ne subsiste que le porche du XIIème et XVIIIème siècle.

Crédit photo : Amis Bretons de Colomban



Panorama de Houilles (B)

Le tracé passe par un point haut qui permet de découvrir un beau panorama sur le bocage normand... quand le temps n'est pas bouché.

Crédit photo : Amis Bretons de Colomban



Notre Dame de la Sallette (C)

Près du village de la Vautrie, petit monument de granit dédié à ND de la Salette.

Crédit photo : Amis Bretons de Colomban



Château de Vassy (D)

Le bâtiment que vous apercevez sur le côté de la route n'est pas le château de Vassy. Inutile de le chercher, vous ne le verrez pas. Le château du XVIIème siècle a en effet été démoli volontairement par son propriétaire en 1952.

Crédit photo : Amis Bretons de Colomban