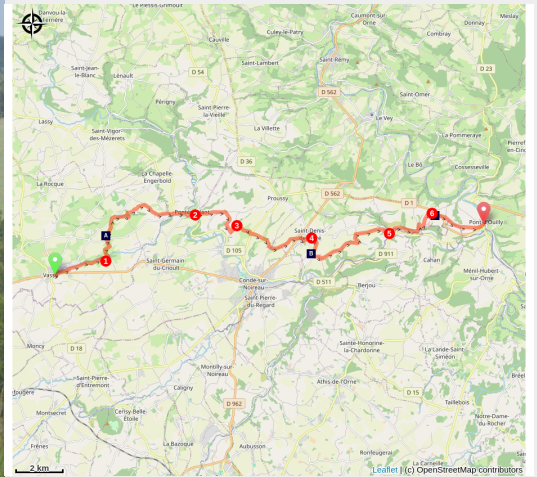


# Vassy à Pont-d'Ouilly

France - Normandie



Bocage normand (Amis Bretons de Colomban)



*En chemin vers la Suisse Normande.*  
Rivières aux vallées encaissées, collines avec panoramas superbes, passages boisés ou prairies vertes : nous découvrons la Suisse Normande.

## Infos pratiques

Pratique : Pédestre

Durée : 6 h 54

Longueur : 27.5 km

Dénivelé positif : 567 m

Difficulté : Moyen

Type : Etape

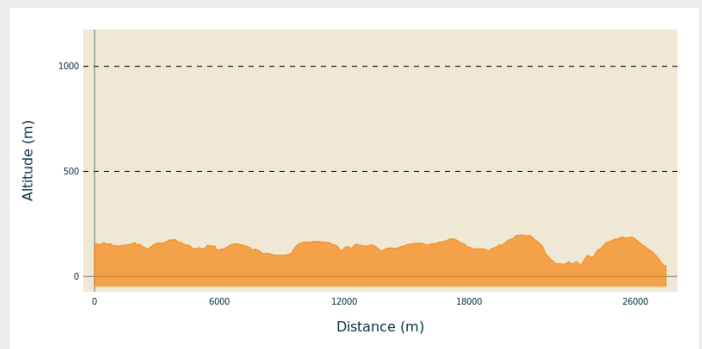
# Itinéraire

**Départ** : Église, rue Joseph Requet, Vassy, 14410 Valdallière

**Arrivée** : Place de l'église, rue de Bretagne, 14690 Pont-d'Ouilly

**Communes** : 1. Normandie

## Profil altimétrique



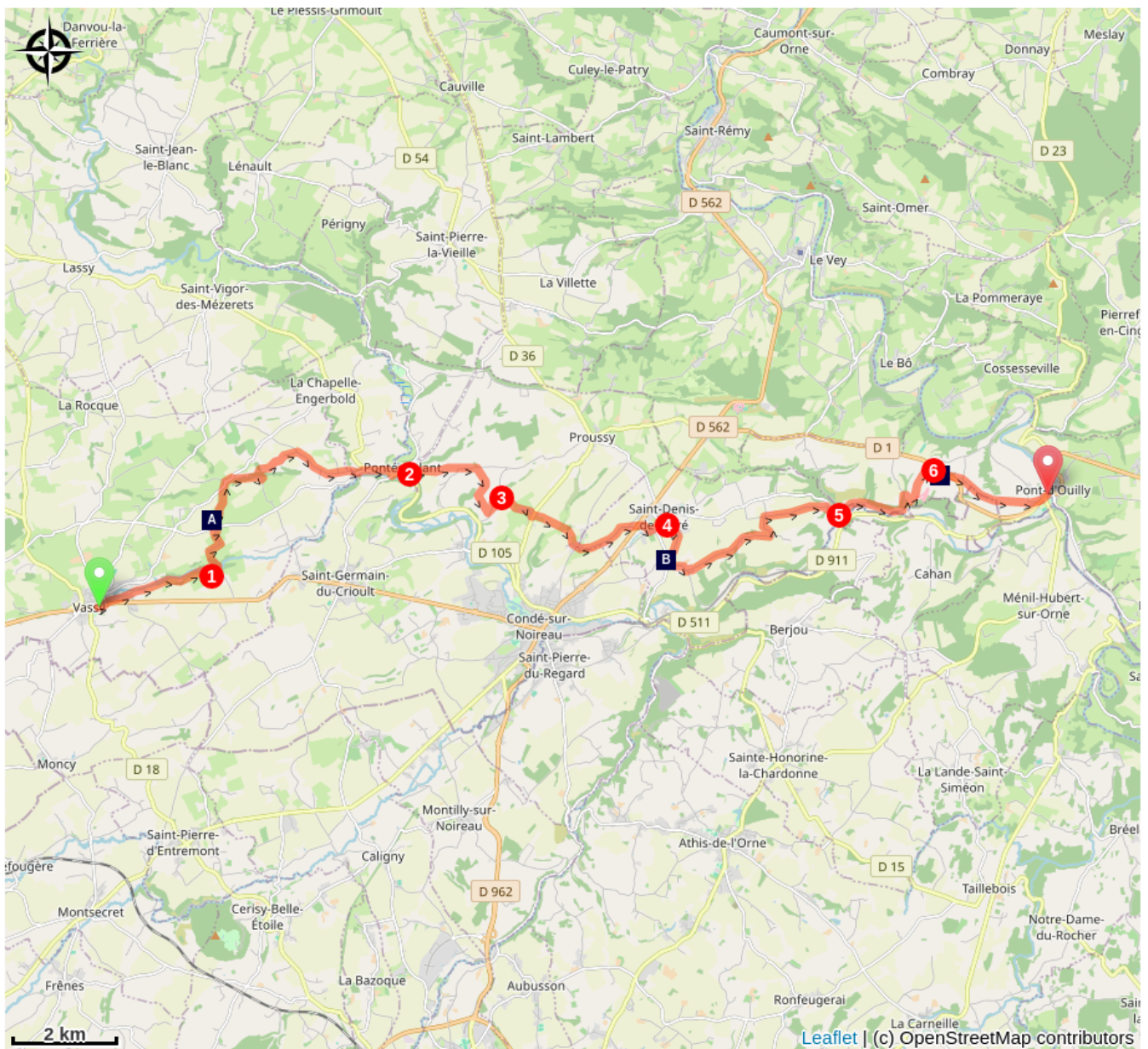
Altitude min 51 m Altitude max 197 m

Au départ de l'église de Vassy, descendre la rue Joseph Requet. Suivre cette rue, à gauche, en bas du village, puis, à la fourche suivante, prendre à gauche la rue du Moulin et quelques mètres plus loin, à droite la rue du Vieux Presbytère. Suivre cette route jusqu'au lieu-dit du Moulin à Huile. Continuer alors sur le chemin qui la prolonge en suivant la vallée du Tortillon (chemin balisé jaune) :

1. Traverser le ruisseau du Tortillon par le petit pont, et, au carrefour suivant, prendre à gauche, le chemin balisé. Au hameau d'Aligny, prendre à droite la route (balisage du chemin des templiers) et la suivre jusqu'au carrefour avec la D310. Prendre alors, en face, légèrement sur votre gauche le chemin qui descend vers la Commanderie de Courval. Juste avant les bâtiments de la Commanderie, tourner à droite sur le chemin et suivre jusqu'à la D310A. Tourner à droite sur cette route et la suivre jusqu'au hameau du Vivier. Dans le hameau, tourner à droite et au hameau de la Faverie, prendre à gauche sur les « traces des templiers ». A la fourche dans la remontée, prendre à droite et rejoindre le hameau de la Chaize. Continuer sur la route qui le traverse, et au carrefour, tourner à droite. Suivre cette route jusqu'au carrefour avec la D310. Tourner alors à gauche. Au carrefour avec la D105, prendre à droite. Au carrefour suivant, tourner à gauche et rejoindre Pontécoulant.
2. Dans le village continuer sur la départementale en direction de St Germain. A la sortie du village, après le pont sur la Jeannette, prendre à gauche, le chemin et le suivre jusqu'à la route de Montbray. Continuer tout droit sur cette route et tourner à droite sur le premier chemin. Le suivre jusqu'à sa jonction avec une route, prendre alors à gauche.
3. Après le hameau de Carrouge, prendre le chemin à droite et rejoindre le hameau de la Blare. Traverser la D36, et continuer en face sur le chemin à gauche de la statue de la Vierge et le suivre jusqu'au village de Bouilly. Continuer tout droit en passant devant une nouvelle statue de la Vierge. Traverser la D562, continuer en face en direction de l'Arboretum, et rejoindre l'église de St Denis de Méré.
4. Monter à droite de l'église et prendre à droite, la rue de la Chasse, en direction de la chapelle St Martin et du cimetière. Après la chapelle, prendre la première route à gauche en direction de Cailly. Dans le hameau, prendre la route à gauche en direction de Bénusse. Après le passage de ce hameau, dans la côte, tourner à gauche, puis à droite en direction de la Butte.

5. En bas de la descente, au carrefour avec la D256a, bifurquer à droite en direction des Bordeaux. Traverser la voie ferrée (vélorail), puis tourner à gauche en direction de La Martelée. Après le passage près du hameau du Rocray, prendre le chemin qui monte à gauche, puis prendre à droite en direction du hameau de l'Ardilly. Passer ce hameau et poursuivre vers la D1.
6. Quelques mètres avant la départementale, prendre à droite le chemin vers la chapelle St Roch. Après la chapelle, poursuivre sur la D1 et bifurquer à gauche vers le Bourg St Marc. Traverser le village et continuer tout droit sur le chemin balisé qui descend vers Pont d'Ouilly et rejoindre l'église par la rue de Bretagne.

# Sur votre chemin...



 Commanderie de Courval (A)

 St-Martin-des-champs (B)

 Chapelle St-Roch (C)

# Toutes les infos pratiques

# Sur votre chemin...

---



## Commanderie de Courval (A)

La commanderie des Templiers de Courval fut fondée vers 1150 par la famille de Vassy, puis transférée en 1307 aux frères hospitaliers de Saint-Jean-de-Jérusalem (futur ordre de Malte), qui la conservèrent jusqu'à la Révolution. La chapelle est composée d'un chœur roman, d'une nef du début du 13e siècle, d'une charpente du 15e ou du 16e siècle. La chapelle a été utilisée comme grange jusqu'en 1991, mais a conservé ses peintures murales des 15e ou 16e siècles.

Le logis seigneurial a été reconstruit au XVème siècle suite à sa destruction pendant la guerre de cent ans.

Crédit photo : Amis Bretons de Colomban

---



## St-Martin-des-champs (B)

Signalée sous le nom de St Martin du Vieux Méré, cette chapelle daterait du XVème siècle et a été fortement remaniée. Elle correspond à un lieu de culte très ancien qui pourrait correspondre au site primitif de la paroisse du Méré. Des sarcophages ont été découverts dans le cimetière qui l'entoure. La statue de St Martin, placée dans un petit oratoire à l'extérieur de la chapelle, témoigne de la vénération toujours actuelle des pèlerins.

Magnifique panorama sur la vallée du Noireau.

Crédit photo : Amis Bretons de Colomban

---



## Chapelle St-Roch (C)

La chapelle date du XVIème siècle, construite à la suite d'une épidémie de peste. Dans un état de délabrement, elle est restaurée à partir de 1932. A cette occasion, en 1933, Maurice le Scouëzec, originaire de Lorient, crée huit fresques relatant la vie de St Roch. Ces fresques ont été restaurées en 1984 par Marek Sobczyk, puis en 2003 par Jean Bonavita.

[En savoir plus](#)

Crédit photo : Amis Bretons de Colomban