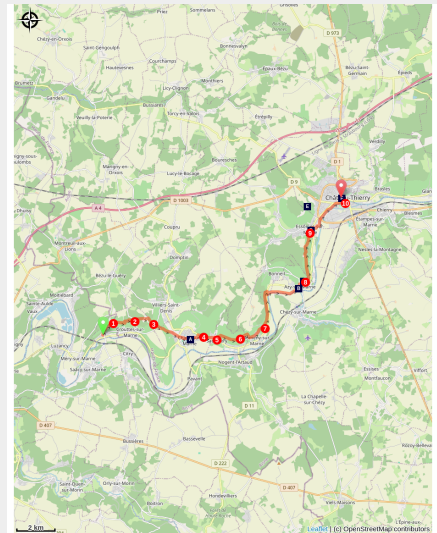


Nanteuil-sur-Marne à Château-Thierry

France - Île-de-France



Porte Saint-Jean du château médiéval de Château-Thierry (Association Colomban en Brie)



A la sortie de Nanteuil-sur-Marne vous monter légèrement dans le vignoble, la traversée de petites forêts vous apportera un peu de fraîcheur. Après avoir traversé Charly-sur-Marne vous reprendrez votre balade dans le vignoble pour finir cette journée en découvrant la ville de Château-Thierry.

La Via Columbani continue dans la vallée de la Marne et une journée dans le vignoble champenois pour finir par le riche patrimoine de Château-Thierry.

Infos pratiques

Pratique : Pédestre

Durée : 5 h 30

Longueur : 21.8 km

Dénivelé positif : 487 m

Difficulté : Moyen

Type : Etape

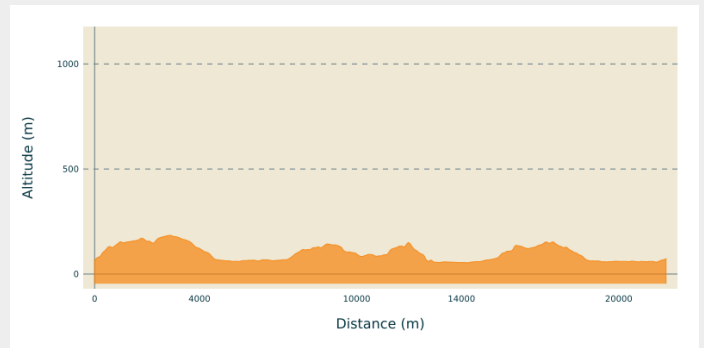
Itinéraire

Départ : Église Sainte-Marguerite d'Antioche, rue de l'église, 77730 Nanteuil-sur-Marne

Arrivée : Église Saint-Crépin, 1 rue de la Madeleine, 02400 Château-Thierry

Communes : 1. Île-de-France
2. Hauts-de-France

Profil altimétrique



Altitude min 54 m Altitude max 184 m

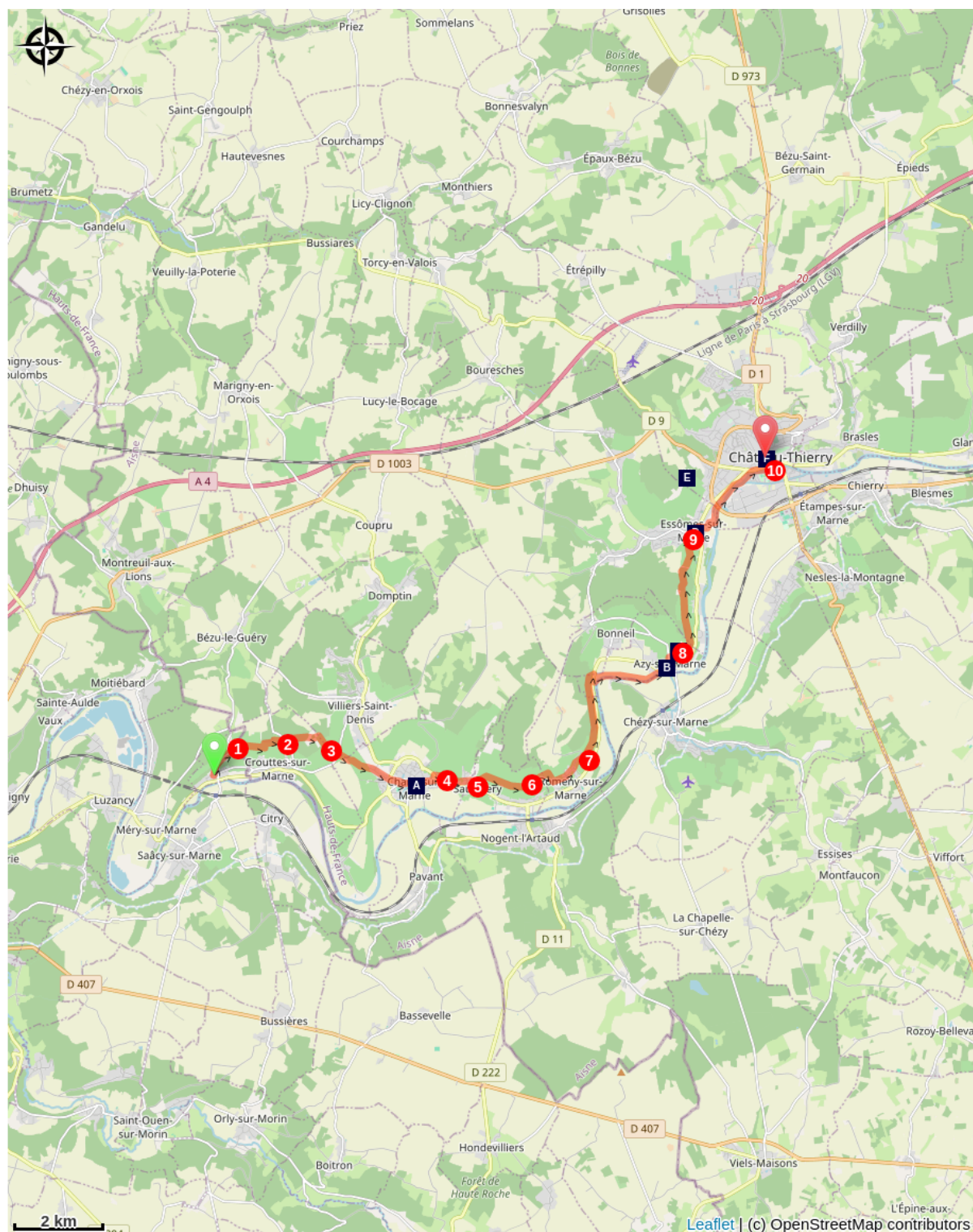
Prendre la rue de l'église de Nanteuil, à gauche rue Alexandre Morlot, au carrefour à gauche, monter rue de la Charrière




1. A la fin de la montée dans la courbe prendre le chemin à droite puis aussitôt à droite au deuxième carrefour à gauche vers le bois, à droite pour longer le bois tourner à gauche en lisière du bois puis à droite entre les vignes vers la lisière du bois, longer le bois
2. A gauche au carrefour avec D84, premier chemin à droite dans le bois, à droite à la sortie du bois, dans les vignes deuxième chemin à droite
3. A gauche à la bifurcation, traverser la D842, tout droit vous arrivez à Charly-sur-Marne par la rue Rudenoise, traverser la rue du Moulin, à gauche rue Émile Morlot, au stop à gauche, voie André Rossi, premier chemin à droite en longeant la gendarmerie
4. Bifurquer à droite dans chemin principal puis à gauche prochaine bifurcation, au carrefour prendre à gauche pour rentrer dans l'agglomération, rue Aubry le Boucher, au carrefour avec la rue de Ruvet prendre légèrement sur votre droite la rue des Babets
5. A gauche au carrefour rue de Perpeigneux aussitôt le deuxième chemin à droite dans les vignes, le long du garage à voiture. Rester sur votre droite, chemin principal, au deuxième carrefour prendre le chemin en face de vous légèrement sur la droite, tout droit, à gauche au carrefour avec route cimentée
6. Premier chemin à droite, tout droit aux deux carrefours, à droite à la jonction avec chemin cimenté, deuxième chemin à gauche, chemin des Maintenons tout droit au carrefour, rue des Traversaines au carrefour rester sur votre gauche en direction du circuit touristique du Mont de Bonneil
7. Premier chemin cimenté, à droite dans le vignoble puis vous entrez dans le bois, chemin parallèle à la Marne, à droite au carrefour avec D969, à gauche à la hauteur du premier pylône électrique direction des rives de la Marne, à gauche sur le chemin au bord de la Marne, à Azy-sur-Marne troisième rue à gauche, rue du Bac, traverser la rue de la Vallée, rue de Gramont, après le lotissement à droite prendre le chemin de terre au carrefour à gauche
8. A droite au carrefour, tout droit sur le chemin principal, au carrefour des quatre chemins bifurquer sur votre gauche, chemin en légère montée, à droite à l'entrée du bois, rester sur le chemin principal pour sortir du bois dans le




vignoble, à droite au carrefour puis à gauche, rue de l'Observatoire à Essômes-sur-Marne

9. A droite rue Churchill, avenue du Général de Gaulle, à droite avant le pont du ruisseau, longer le ruisseau, après carrefour avec rue de la Marne rester au bord du ruisseau, au pont traverser le ruisseau, à gauche au carrefour avec chemin halage au bord de la Marne, passer sous la D1003, promenade du docteur Naudin,
10. A la hauteur du deuxième rond-point, à gauche pour le traverser, Avenue de Soissons, deuxième rue à gauche, rue de Saint-Crépin, vous arrivez à l'église Saint-Crépin.

Sur votre chemin...



-  Église Saint-Martin à Charly-sur-Marne (A)
-  Vignoble champenois en Brie (C)
-  Mémorial américain de la première guerre mondiale à Château-Thierry (E)

-  Église Saint-Félix à Azy-sur-Marne (B)
-  Église abbatiale Saint-Feréol à Essômes-sur-Marne (D)
-  Église Saint-Crépin de Château-Thierry (F)

Toutes les infos pratiques

Comment venir ?

Transports

[Gare de Château-Thierry](#)

[Lignes bus Fabio](#) réseau du département de l'Aisne

Sur votre chemin...



📍 Église Saint-Martin à Charly-sur-Marne (A)

La signification étymologique de ce nom de lieu est sans doute : "Caroli Villa", c'est à dire "le Domaine de Charles", propriétaire gallo-romain ou franc. Peut-être s'agit-il du Maire du Palais, Charles Martel, le père de Pépin le Bref, fondateur de la dynastie carolingienne. L'église Saint-Martin dont la construction remonte au 12e siècle, mérite une visite. L'édifice fut remanié au cours des siècles. A l'intérieur vous pourrez admirer plusieurs peintures et des vitraux du 19e siècle. Les Fonts Baptismaux classés aux Monuments Historiques datent du 13e siècle. La cuve baptismale s'inscrit dans un octogone. Un abbé de l'Abbaye Saint-Jean-des-Vignes de Soissons pourrait en être le donateur.

En savoir plus

Crédit photo : Association Colomban en Brie



📍 Église Saint-Félix à Azy-sur-Marne (B)

L'église Saint-Félix date du 12e et 13e siècles des travaux de consolidations ont été réalisés au 20e siècle dont le clocher qui avait été bombardé lors de la seconde guerre mondiale. L'église et le clocher sont de style roman. A l'intérieur vous pouvez admirer une chaire à prêcher du 15e siècle.

Crédit photo : Association Colomban en Brie



🍷 Vignoble champenois en Brie (C)

Depuis Nanteuil-sur-Marne vous marchez dans le vignoble alors que vous vous trouvez en région Ile-de-France puis dans la région Hauts-de-France. C'est l'ancienne province de Champagne qui produit du Champagne mais aussi des vins rouges et blancs appelés « Vins nature de Champagne ». Nous ne savons pas l'époque de l'implantation de la vigne dans la région mais l'expansion des vignobles et du commerce du vin a été développée par les moines dès le 5^e siècle par l'abbaye Saint-Pierre-aux-Monts de Châlons-en-Champagne et au 7^e siècle par l'abbaye Saint-Pierre d'Hautvillers fondée par saint Nivard, évêque de Reims et saint Berchaire, premier abbé qui fut moine à Luxeuil. La rigueur du monachisme luxovien a une petite part dans le développement du Champagne. Tout au cours de votre marche, pèlerinage champenois, vous découvrirez toute la diversité des métiers de la vigne. Vous ferez des rencontres enrichissantes en toutes saisons mais l'automne et ses vendanges avec les couleurs du vignoble sont des moments idéals pour faire des rencontres.

[En savoir plus](#)

Crédit photo : Association Colomban en Brie



🏰 Église abbatiale Saint-Feréol à Essômes-sur-Marne (D)


Abbaye fondée en 1090 par l'évêque de Soissons pour des chanoines réguliers de Saint-Augustin.

Au cours de la guerre de Cent Ans, la ville résista aux anglais et ne fut jamais conquise, la population attribue cette victoire au Saint du jour du départ des envahisseurs, Saint-Ferréol. Il ne reste aujourd'hui qu'une partie de l'abbatiale Saint-Ferréol qui a été reconstruite au 13^e siècle.

Ouverte durant l'été, on pourra admirer des stalles du 16^e siècle, une pierre tombale en pierre bleue de l'abbé Claude Guillart et un tombeau plus ancien, (13^e siècle), les vitraux classés remontent aux 13^e, 14^e et 16^e siècles, Un grand tableau restauré, non signé « La Colère de Noé », Une chaire à prêcher du 18^e siècle.

[En savoir plus](#)

Crédit photo : Association Colomban en Brie



🏛️ Mémorial américain de la première guerre mondiale à Château-Thierry (E)

En marchant sur la Via Columbani depuis Essômes-sur-Marne à Château-Thierry vous remarquez un imposant édifice sur la colline dominant Château-Thierry, c'est le Mémorial américain de la première guerre mondiale composé d'immenses colonnes. Construit en 1933 ce monument commémore l'assaut des troupes américaines le 18 juillet 1918 dans la région de Château-Thierry. C'est l'un des premiers combats auquel participa l'American Expeditionary Force. Cette offensive franco-américaine de la seconde bataille de la Marne sur un front de 40 kilomètres fut un succès déterminant pour la victoire finale.

[Plus d'informations](#) Wikipédia

Crédit photo : Association Colomban en Brie



🏛️ Église Saint-Crépin de Château-Thierry (F)

Après la Révolution l'église Saint-Crépin regroupe trois paroisses, Saint-Martin dont il reste une chapelle, Notre-Dame du Château dont l'église est détruite et l'église Saint-Crépin.

L'église Saint-Crépin est mentionnée dans une bulle papale des biens de l'abbaye de Chézy en 1155.

L'édifice actuel a été construit au 15e et 16e siècles. Dès le 12e siècle et jusqu'à la Révolution la paroisse regroupe les habitants installés à l'intérieur des remparts sauf le château qui est administré au spirituel par l'église Notre-Dame du Château.

Au cours du Moyen-âge elle est administrée par les moines de l'abbaye Saint-Pierre de Chézy-sur-Marne.

A l'intérieur vous pouvez le buffet d'orgue du 15e siècle avec sa balustrade composées de statuettes typique de la Renaissance. Chaire du 18e siècle, les statues du Chœur date du 19e siècle, elles représentent Saint-Martin, Saint-Crépin, Saint-Jean...

Quelques tableaux ornent les murs de l'église. Le plus remarquable d'entre eux est certainement le grand tableau de Joseph Vivien (1657-1734) représentant le Baptême du Christ. Académicien, peintre officiel à la cour de Bavière, Vivien est surtout réputé pour ses portraits au pastel. Ce tableau aux coloris profonds est l'une de ses rares productions dans le domaine de la peinture religieuse. Sa date exacte et ses circonstances d'acquisition ne sont pas connues. L'église possède deux autres tableaux du 17e siècle : une Sainte Famille (dépeignant le Repos pendant la fuite en Égypte), anonyme, et une copie, en très mauvais état, de l'Incrédulité de saint Thomas du Guerchin.

[En savoir plus](#)

Crédit photo : Association Colomban en Brie