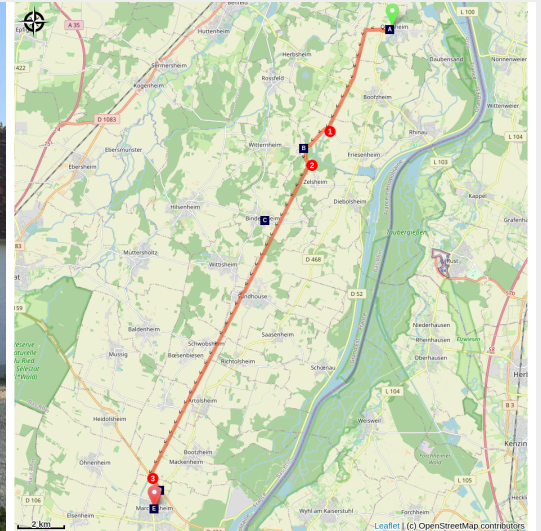


Obenheim à Marckolsheim

France - Grand Est



Église du Pèlerinage Notre-Dame de Neukirch (Les Amis de saint Colomban)



Une étape avec le canal du Rhône au Rhin comme compagnon et une pause à Notre-Dame de Neukirch, connu pour ses pèlerinages.

Si la marche le long du canal vous paraît monotone c'est que vous n'avez pas observé la faune et la flore des berges du canal. À condition d'être discret et silencieux.

Infos pratiques

Pratique : Pédestre

Durée : 6 h 18

Longueur : 26.0 km

Dénivelé positif : 130 m

Difficulté : Moyen

Type : Etape

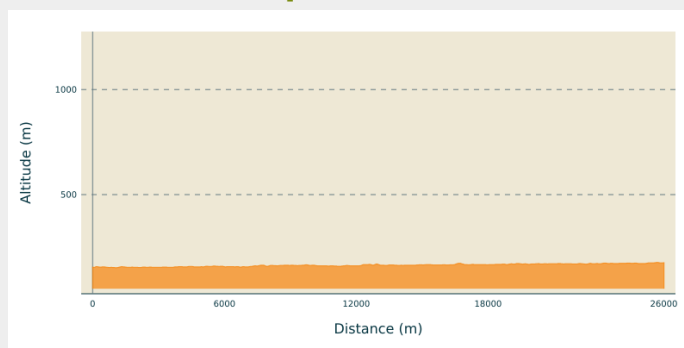
Itinéraire

Départ : rue Voegele, Obenheim

Arrivée : 3 Place de l'Église,
Marckolsheim

Communes : 1. Grand Est

Profil altimétrique

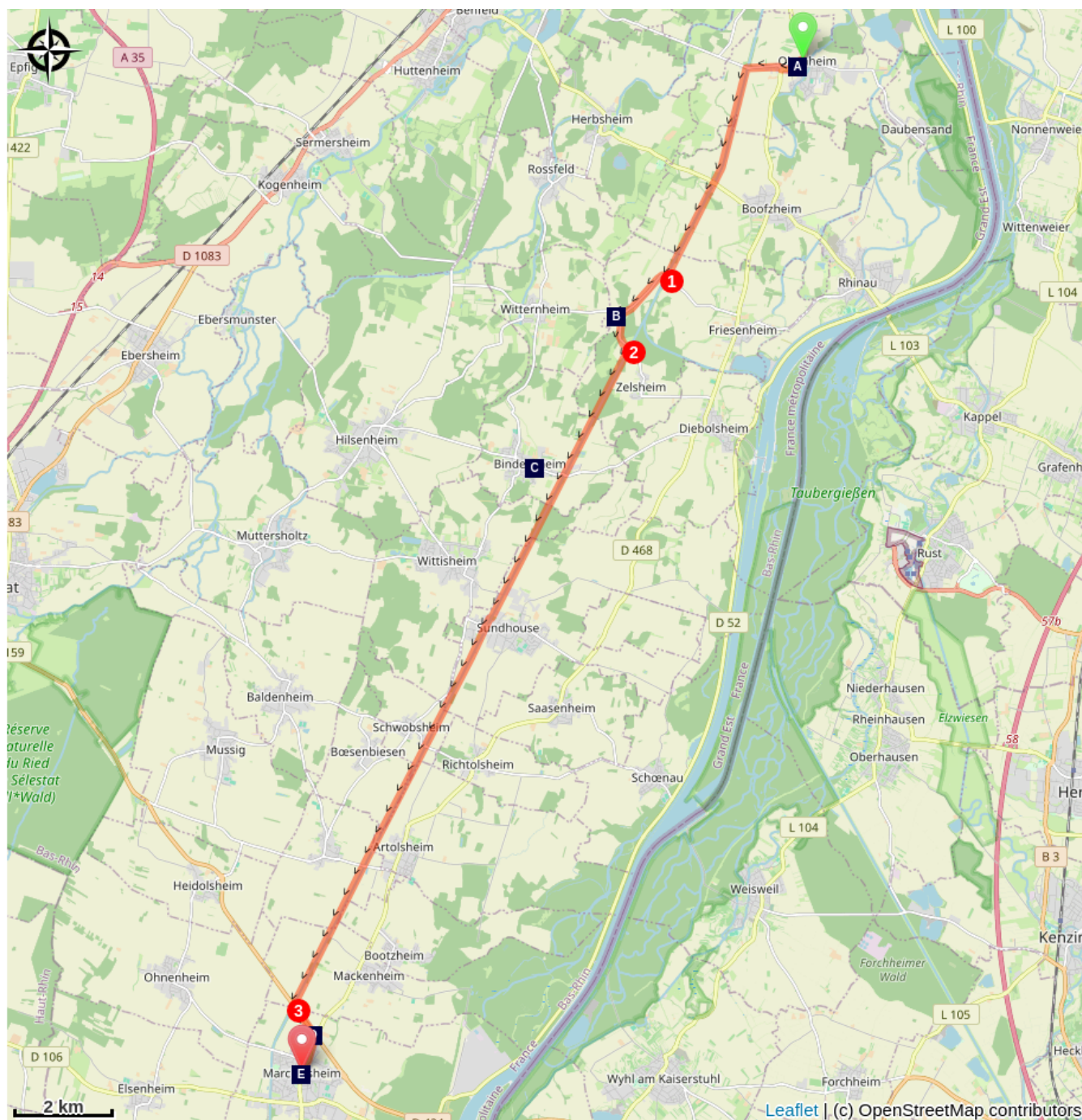





Altitude min 152 m Altitude max 177 m



Départ rue Voegelé, à droite rue de Colmar puis à droite rue de Sand sur D124 traverser le pont sur le canal du Rhône au Rhin à gauche suivre le canal au carrefour avec D5 prendre le pont pour changer de rive.

1. Au carrefour avec D203 traverser le canal suivre direction Neunkirch, à gauche devant l'église et suivre la D803
2. Traverser le canal à droite sur les rives du canal du Rhône au Rhin.
3. À gauche au carrefour avec D424, à droite D424 au rond-point direction Marckolsheim, rue Clémenceau vous arrivez place de l'église.

Sur votre chemin...



-  Les deux églises à Obenheim (A)
-  Église Saint-Ulrich à Bidernheim (C)
-  Église Saint-Georges à Marckolsheim (E)

-  Église Notre-Dame de Neunkirch (B)
-  Canal du Rhône au Rhin en Alsace (D)

Toutes les infos pratiques

Recommandations

Comment venir ?

Transports

Accessibilité

Sur votre chemin...



🏰 Les deux églises à Obenheim (A)

En général, les villes alsaciennes arborent deux églises depuis le 19e siècle, une église catholique et une église protestante.

À la Révolution le culte protestant est officiellement reconnu à la différence du culte catholique supprimé pendant quelques années. Les biens ecclésiastiques protestants sont exemptés de la vente des biens nationaux. De 1790 à 1792, les protestants adhèrent largement à la Révolution. Les pasteurs prêtent le serment civique et beaucoup sont membres des sociétés révolutionnaires. Mais en 1793 la Terreur s'abat aussi sur les protestants dont les églises sont également fermées, et plusieurs pasteurs emprisonnés. Le culte fut rétabli en 1795.

[Plus d'informations](#) : Wikipédia

Crédit photo : Les Amis de saint Colomban



🏰 Église Notre-Dame de Neunkirch (B)

La découverte d'une statuette de la Vierge Marie est à l'origine du pèlerinage. La légende raconte qu'elle aurait été trouvée par un pâtre et emmenée neuf fois, mais qu'elle est toujours revenue à son emplacement premier.

Au 7e siècle Neunkirch était l'église mère des villages de Friesenheim et de Witternheim. L'actuelle chapelle a été construite en 1455. De 1560 à 1765 les jésuites construisent l'actuel presbytère et participent à l'essor considérable du sanctuaire.

[Plus d'informations](#) : Tourisme Alsace

Crédit photo : Les Amis de saint Colomban



📍 Église Saint-Ulrich à Bidernheim (C)

L'Église Saint-Ulrich est mentionnée pour la première fois en 1371, à Bindernheim. L'édifice actuel a été reconstruit puis agrandi en 1702. En 1803, un incendie a détruit le village, ainsi que l'église.

Durant la Première Guerre mondiale, l'édifice subit d'importants dommages, elle est reconstruite quelques années plus tard. En 1945, de nombreux bombardements détériorent à nouveau l'église. Les travaux de restauration sont engagés en 1945, jusqu'en 1975.

Source de l'information

Crédit photo : Les Amis de saint Colomban



👉 Canal du Rhône au Rhin en Alsace (D)

L'Alsace est une région riche en canaux de navigation.

Certains ont été mis en place pour un besoin militaire et temporaire (comme les canaux Vauban, créés pour apporter les pierres pour la construction des places fortes de Neuf-Brisach, de Fort-Louis et de la citadelle de Strasbourg).

D'autres, cependant, ont été construits pour permettre les échanges commerciaux (bois, charbon, sable puis produits pétroliers) entre le bassin du Rhin et celui du Rhône (canal du Rhône au Rhin) ou entre le bassin du Rhin et celui de la Seine (canal de la Marne au Rhin).

L'actuel canal que vous suivez avec la via Columbani n'est plus utilisé. Le canal a été dévié au sud de l'Alsace pour rejoindre le Rhin, canal à grand gabarit.

Actuellement, en Alsace, 175 kilomètres de canaux sont ouverts à la navigation. Ils sont, bien sûr, toujours utilisés pour le transport des marchandises, mais ont également un rôle de plus en plus important dans le tourisme fluvial.

[Plus d'informations](#) : Base numérique du Patrimoine d'Alsace

Crédit photo : crdp-strasbourg



📍 Église Saint-Georges à Marckolsheim (E)

La première preuve de la présence d'une église à Marckolsheim date de 1215 et elle est dédiée à saint Georges depuis 1445. Une nouvelle église est construite en 1837 mais elle est bombardée en 1940 et dynamitée par les Nazis l'année suivante. L'église actuelle a été construite à partir de 1961 par les architectes Albert Horn et Auguste Sigrist. Elle est consacrée le 7 juin 1965. À l'intérieur, l'édifice conserve encore des trésors anciens, comme les fonds baptismaux en grès du XIIe siècle et un tableau du Christ souffrant du XVIe siècle.

[Plus d'informations](#) : Grand Ried

Crédit photo : Amis saint Colomban