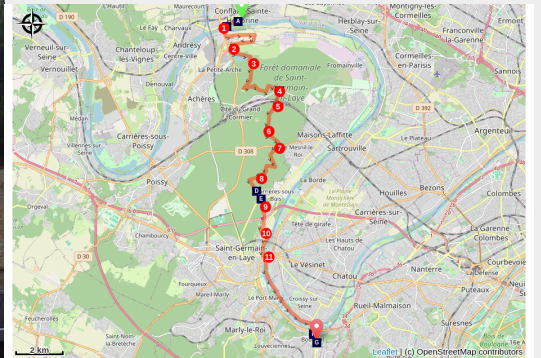


# Conflans-Sainte-Honorine à Bougival

France - Île-de-France



Église Notre-Dame de l'Assomption à Bougival (Association Colomban en Brie)



*Au cours de cette étape vous allez suivre le Chemin de la Ceinture Verte de l'Île-de-France, très touristique, jusqu'à l'arrivée à Bougival, balisage rouge et blanc.*

En quittant Conflans-Sainte-Honorine vous allez traverser la forêt domaniale de Saint-Germain-en-Laye avec son réseau de sentier et chemin très dense il faudra être vigilant à chaque carrefour pour conserver le tracé. Visiter le château et le jardin de Saint-Germain-en-Laye situé à 800 mètres de la Via Columbandi depuis le pont Georges Pompidou.

## Infos pratiques

Pratique : Pédestre

Durée : 6 h

Longueur : 23.9 km

Dénivelé positif : 233 m

Difficulté : Moyen

Type : Etape

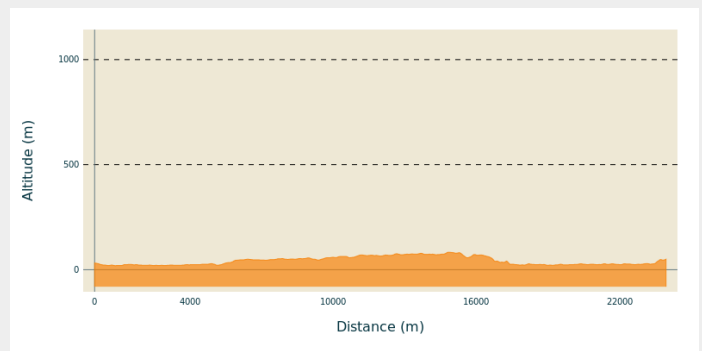
# Itinéraire

**Départ** : Église Saint-Maclou, 8 Place de l'Église, 78 700 Conflans-Sainte-Honorine

**Arrivée** : Église Notre-Dame de l'Assomption, 1 rue de la croix aux vents, 78 380 Bougival

**Communes** : 1. Île-de-France

## Profil altimétrique



Altitude min 19 m Altitude max 83 m

Depuis la Place de l'église descendre vers la Seine, à gauche de la Maison de Quartier, rue de la Savaterie, deuxième rue à gauche, rue Côte Dumesnil, tout droit au carrefour avec rue René Albert, rejoindre le bord de Seine, à droite promenade François Mitterrand

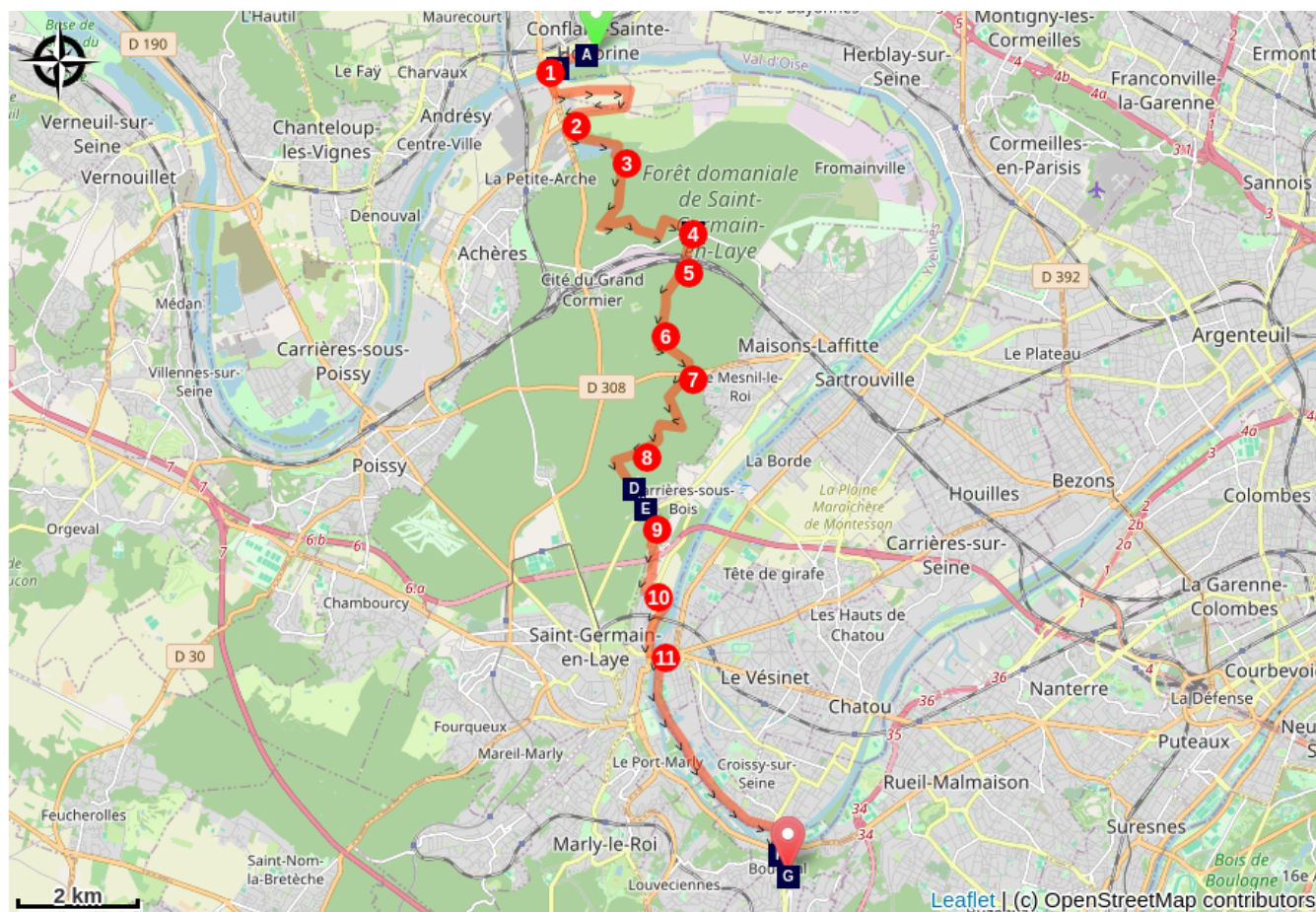
Vous allez suivre ce Chemin de la Ceinture Verte de l'Île-de-France jusqu'à L'arrivée à Bougival, balisage rouge et blanc


1. Avant le pont sur la Seine prendre la passerelle Saint-Nicolas pour traverser le fleuve, sortie de la passerelle à gauche, avenue de Saint-Germain, chemin piétons à gauche rester sur votre gauche au carrefour, droite chemin arboré, à droite, Route Centrale
2. Contourner le grands rond-point par la gauche, piste cyclable, prendre à gauche le sentier dans le bois après la piste cyclable, passage dans le mur avant embranchement N184, à gauche au carrefour des sentiers, tout droit aux carrefours suivant pour marcher le long de l'étang du Corra, bifurquer à droite pour suivre l'étang, à gauche route de Corra
3. Au carrefour Étoile Sainte-Honorine deuxième chemin à gauche, tout droit jusqu'au carrefour Étoile du Renard troisième chemin à droite, route de la Ferme, carrefour Étoile du Loup, premier chemin premier chemin à gauche, carrefour route d'Andresy à droite
4. Au carrefour Pavillon de la Mulette, bifurquer à droite et tout droit aux deux carrefours suivants, carrefour route de la Garenne à gauche, contourner le Pavillon de la Mulette par la droite, prendre la deuxième allée à droite face au Pavillon, avenue de la Mulette, traverser la route forestière des Pavillons, passer au-dessus des voies ferrées
5. Carrefour Étoile du Chêne Capitaine tout droit sur quelques mètres au deuxième carrefour chemin à droite, tout droit carrefour route des Bois brulés, premier chemin à gauche, traverser route de Vignolle, tout droit au carrefour, traverser la route de Lude
6. Tout droit au carrefour et à gauche au carrefour suivant, traverser l'avenue de la Mulette, premier chemin à droite, tout droit au carrefour et à droite au carrefour suivant, route des Ventes de Châtillon
7. Traverser avec prudence la D308 premier chemin à droite après la départementale, carrefour Étoile du Chêne Corbeau, deuxième chemin à

gauche, carrefour Étoile de Vaux premier chemin à droite, route de Bourbon, à gauche route du Chêne Corbeau, tout droit au carrefour, bifurquer à droite et tout droit au carrefour suivant

8. Tout droit au carrefour avec avenue de la Muette, à gauche au carrefour, route de la Grille Royale, tout droit à l'Étoile Lamark, rester route de la Grille Royale, tout droit Étoile de la Porte Verte, passer devant le château Du Val, prendre l'escalier pour traverser D157 avec prudence, chemin en face de vous
9. Au carrefour Grille Royale à gauche chemin vers le rond Royale à droite longer la maison forestière à droite, premier chemin à gauche et à droite chemin du Long de la Terrasse, deux chemins parallèles après 300 mètres à gauche et à droite au carrefour chemin de la Ruelle, chemin de la Gravillière, descendre sentier à gauche, tout droit rue des Prairies
10. Traverser prudemment la route du Pecq, premier chemin à droite rester parallèle à la route du Pecq sur quelques dizaines de mètres à gauche vers la Seine à droite en bord de Seine promenade de Hennef, quai Voltaire, à Bougival prendre le pont Georges Pompidou pour traverser la Seine
11. À droite sur la rive droite de la Seine, quai de l'Orme de Sully, chemin de halage jusqu'au pont de Lattre de Tassigny, traverser la Seine et l'île de la Chassée, tout droit avenue de la Drionne, à gauche place du Général de Gaulle à droite rue du Général Leclerc, bifurquer à droite vous arrivez à l'église Notre-Dame de l'Assomption

# Sur votre chemin...





 Tour Montjoie à Conflans Sainte-Honorine (A)

 Pavillon de la Muette dans la forêt de Saint-Germain en Laye (C)

 Château du Val à Saint-Germain-en-Laye (E)

 L'église Notre-Dame de l'Assomption, 78830 Bougival (G)

 Quai de seine, la péniches théâtre et restaurant, la péniche chapelle à Conflans-Sainte-Honorine (B)

 Forêt domaniale de Saint-Germain-en-Laye (D)

 Le centre Bouzemont à Bougival (F)

# Toutes les infos pratiques

## Comment venir ?

Transports

[Gare de Bougival](#)

# Sur votre chemin...

---



## Tour Montjoie à Conflans Sainte-Honorine (A)

Le nom de ce donjon viendrait de « Mons Jovis » (mont Jupiter), désignant l'éperon rocheux sur lequel il repose, idéal pour surveiller la Seine. Édifiée à la fin du XI<sup>e</sup> siècle sur les restes d'une fortification en bois incendiée lors d'une guerre féodale, cette tour présente des dimensions imposantes (15 mètres de hauteur et trois niveaux) et constitue un élément majeur du paysage du Vieux-Conflans. Il s'agit d'un témoin précieux de la première génération des châteaux de pierre en Île-De-France, l'un des plus beaux spécimens de donjon roman quadrangulaire subsistant dans la région. Privé de toiture au XVI<sup>e</sup> siècle, il demeura le siège de la baronnie de Conflans jusqu'à la Révolution. Les faces ouest et sud présentent des fenêtres géminées fort rares dans l'architecture militaire de ce temps. La tour fut donnée à la Ville en 1931 par la famille Cornudet.

[Source de l'information](#), ville de Conflans-Sainte-Honorine

Crédit photo : Association Colomban en Brie

---



## Quai de seine, la péniches théâtre et restaurant, la péniche chapelle à Conflans-Sainte-Honorine (B)

L'activité fluviale importante explique la présence au bord des quais de péniches « restaurant, » ou « théâtre », et aussi la péniche « je sers ». Ce chaland construit en béton en 1919 servit d'abord au transport du charbon. Il est devenu le siège de l'entraide sociale batelière en 1935, puis la chapelle flottante des marinières en 1936. Il est également maintenant un lieu d'accueil pour les migrants, surtout tibétains, depuis 2014. L'établissement scolaire voisin a été d'abord réservé aux enfants de marinières.

Crédit photo : Association Colomban en Brie



## 🏰 Pavillon de la Muette dans la forêt de Saint-Germain en Laye (C)

Situé sur la Via Columbani en forêt domaniale de Saint-Germain-en-Laye, le pavillon de la Muette est un témoignage remarquable de l'architecture française de la fin du XVIII<sup>e</sup> siècle et se trouve au croisement de chemins très fréquentés par les promeneurs.

Construit sur les plans d'Ange Jacques Gabriel, il fut le relais de chasse de Louis XV à Saint-Germain-en-Laye.

Le salon ouest de l'étage principal, le grand salon octogonal nord ainsi que les deux grandes cuisines souterraines du Pavillon de la Muette vous sont présentés lors de la visite.

Pourquoi ce nom de "La Muette" ? L'étymologie exacte serait la "muete" en référence aux meutes de chiens pendant les parties de chasse.

Crédit photo : Mapio.net



## 🌿 Forêt domaniale de Saint-Germain-en-Laye (D)

Une partie importante de votre étape se déroule dans la forêt domaniale de Saint-Germain-en-Laye.

Profiter de cette verdure avant d'entrer dans la banlieue proche de Paris.

D'une superficie actuelle de 3 540 hectares, la forêt domaniale de Saint-Germain constitue très tôt un domaine de chasse très prisé des rois de France puis des empereurs. Aujourd'hui, c'est une forêt très fréquentée par les promeneurs, les cyclistes et les cavaliers. Au total, trois millions de visiteurs par an. Cette forêt est répertoriée en Espace boisé classé (EBC) avec une zone naturelle bien identifiée : l'étang du Corra. Elle constitue le deuxième massif forestier des Yvelines après la forêt de Rambouillet.

Une quarantaine d'arbres remarquables

Ces arbres ont fait l'objet d'un classement de la part de l'Office national des forêts (ONF) et des associations des amis de la forêt de Marly et de Saint-Germain.

La forêt est gérée par l'Office national des forêts. Des interventions sylvicoles sont nécessaires pour garantir, à long terme, une forêt équilibrée, saine et accueillante.

[Plus d'informations](#) Forêt domaniale de Saint-Germain

Crédit photo : Association Colomban en Brie



## 🏰 Château du Val à Saint-Germain-en-Laye (E)

Fréquentée par François 1er, Henri II, Louis XIV, Louis XV, la Maison du Val, appelée également la Maison de Carrières sous-bois (l'actuel Château du Val), est à l'origine l'un des nombreux pavillons de chasse en forêt de Saint-Germain-en-Laye.

C'est au cours de la première moitié du règne de Louis XIV que commence une seconde vie pour le petit pavillon de chasse. Le roi cherche en effet un lieu de résidence proche de Paris.

En janvier 1666, Louis XIV décide de quitter Paris et fait de Saint-Germain-en-Laye son lieu principal de résidence. Il quittera définitivement Saint-Germain-en-Laye pour Versailles en avril 1682.

Vers 1675, sur ordre de Louis XIV, Jules Hardouin-Mansart remplace la simple "Maison du Val" par un petit château qui termine l'aménagement de cette allée-promenoir que constitue la Grande Terrasse de Saint-Germain-en-Laye où le Roi pouvait trouver repos et solitude.

Pour Louis XIV, cette construction relativement modeste est l'occasion d'éprouver le talent d'Hardouin-Mansart.

Le transfert définitif de la cour royale à Versailles en 1682 entraîne l'abandon du Château du Val, jusqu'à ce que Louis XV distribue des patentes successives à plusieurs "grandes familles", notamment au Prince Maréchal de France Charles Just de Beauvau-Craon et à sa seconde épouse Marie-Charlotte Sylvie née Rohan.

En 1926, le Château du Val est vendu par le Comte Oscar de Reinach-Cessac à Messieurs Dumien et Lacoste. Ce dernier, légionnaire de titre, décide d'offrir le château au Général Dubail, Grand Chancelier de l'Ordre de la Légion d'honneur et fondateur de la SEMLH (Société d'Entraide des Membres de la Légion d'Honneur), afin d'en faire la maison de retraite de la Légion d'honneur.

[Plus d'information](#) sur le web site du Château

Crédit photo : Association Colomban en Brie





## Le centre Bouzement à Bougival (F)

En 1897 la crèche Sainte Marie est fondée par Monsieur et Madame Bouzement, sur un terrain de 6000 m<sup>2</sup> leur appartenant. Ils entretiennent à leurs frais cette institution tenue par des religieuses.

Toujours active jusqu'à son décès, en 1931, après en avoir fait don à la commune, Madame Bouzement conserve à sa charge l'entretien et le fonctionnement de la crèche et du dispensaire créés pour les enfants malades de Bougival, Ce bâtiment porte aussi le nom de crèche Sainte-Marie, mais doit conserver, suivant la donation, l'inscription « Fondation Bouzement ».

De 1915 à 1919 la Fondation Bouzement était un hôpital auxiliaire de la Croix Rouge française. Les soldats blessés au front y ont trouvé refuge.

Le Conservatoire de Musique est fondé 1982, et occupe à titre permanent les 5 salles du premier étage,

Crédit photo : Association Colomban en Brie



## L'église Notre-Dame de l'Assomption, 78830 Bougival (G)

L'église Notre-Dame de l'Assomption, construite pendant la première moitié du XII<sup>ème</sup> siècle, fut restaurée à la fin du XIX<sup>ème</sup> siècle par Lucien Magne, un des architectes du Sacré-Cœur de Montmartre.

Le clocher du XII<sup>ème</sup> siècle est classé. L'église possède deux chapiteaux, également du XII<sup>ème</sup> siècle, placés à l'entrée du chœur.

Les fonts baptismaux datent du XVI<sup>ème</sup> siècle et l'autel, sculpté en bois doré, du XVII<sup>ème</sup> siècle.

Dans le bas-côté sud se trouve l'épithaphe de Rennequin Sualem, inventeur de la Machine dite de Marly. Citons les mosaïques Art Nouveau et la suite de vitraux de la même époque côté sud.

Crédit photo : Association Colomban en Brie