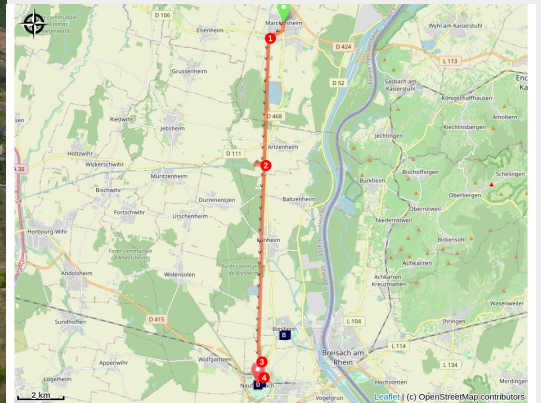


# Marckolsheim à Neuf Brisach

France - Grand Est



Vue aérienne de Neuf-Brisach (Wikimedia Commons Norbert Blau)



*En suivant l'ancien canal Rhin Rhône aller jusqu'à la cité de Neuf Brisach. L'architecture créé par Vauban qui est aussi architecte et urbaniste, désireux de faire un site à la gloire du Roi, l'esthétique étant alors au service de la magnificence du pouvoir royal.*

Votre promenade en compagnie du canal continue au cours de cette étape avec champs de culture et vous longerez des forêts en découvrant le canal de Colmar, qui relie l'ancienne zone portuaire de Colmar au Rhin. Les deux canaux se croisent devant vous. La ville de Neuf-Brisach, avec un quadrillage parfait de ses rues, vous attend.

## Infos pratiques

Pratique : Pédestre

Durée : 4 h 30

Longueur : 17.9 km

Dénivelé positif : 104 m

Difficulté : Facile

Type : Etape

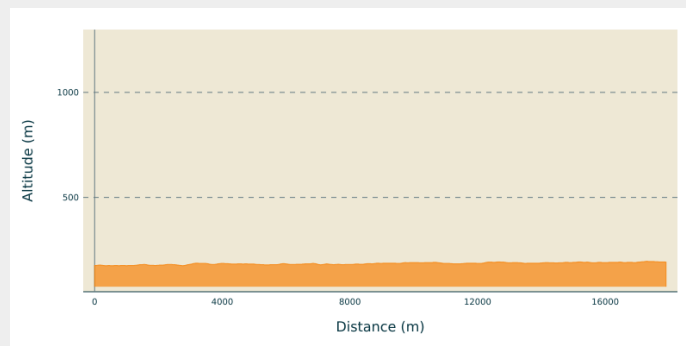
# Itinéraire

**Départ** : Église Saint George,  
Marckolsheim

**Arrivée** : Église royale Saint Louis, Neuf-  
Brisach

**Communes** : 1. Grand Est

## Profil altimétrique

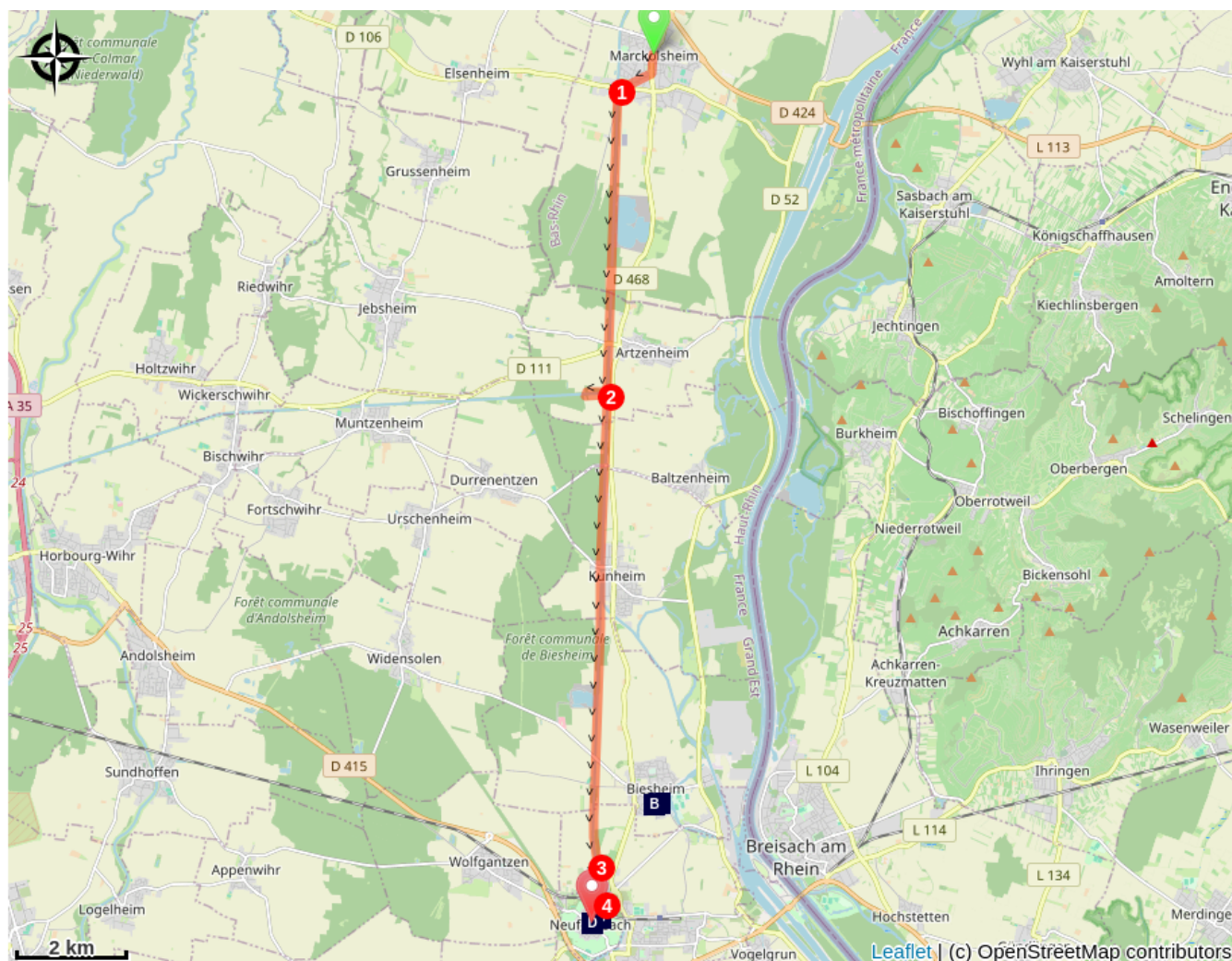


Altitude min 175 m Altitude max 196 m

Départ place de l'église à Markolsheim suivre rue Maréchal Foch, prendre à droite vers la rue de l'Alma puis à droite la rue d'Elsenheim sur D 10, traverser le canal

1. Au pont prendre l'escalier à gauche pour emprunter le chemin de halage sur 5 500 mètres
2. Pour traverser le canal de Colmar à droite sur 400 m prendre le pont à gauche et revenir sur le chemin de halage sur 3 500 mètres
3. Emprunter la passerelle pour marcher entre les deux canaux et suivre la rive droite, à droite emprunter la passerelle et poursuivre à gauche le long du canal, contourner l'étang
4. À droite sur D 468 devant la caserne des pompiers entrer dans la ville par la rue de Strasbourg vous arrivez sur la place d'Armes Général de Gaulle avec l'église Royale Saint-Louis.

# Sur votre chemin...



🗺️ Église Saint-Jean-Baptiste de Biesheim (A)

🗺️ Histoire de la création d'une nouvelle ville : Neuf-Brisach (C)

🏛️ Musée Gallo-romain et Musée de l'Optique à Biesheim (B)

🗺️ Eglise royale St Louis Neuf-Brisach (D)

# Toutes les infos pratiques

# Sur votre chemin...

---



## 📍 Église Saint-Jean-Baptiste de Biesheim (A)

D'après Prosper Mérimée : "En 1103, l'évêque de Bâle donne l'église de Biesheim au couvent Saint-Alban de Bâle qui y établit un " prieuré ". A la Réforme, la ville de Bâle vend cet établissement de Biesheim incluant la paroisse à la ville de Brisach qui, par la suite, charge les Capucins d'y assurer le culte. Un pèlerinage est mentionné en 1273 et au 16e siècle. L'église est démolie pour être reconstruite dans la nouvelle ville créée par Louis XIV, la "Ville-de-Paille" (1679). Le siège de la paroisse est à nouveau transféré à Biesheim en 1703, avec édification d'une église, lors de la destruction de la "Ville-de-Paille". L'édifice est agrandi en 1826-1827. Totalement anéantie lors des bombardements de 1944-1945, l'église est reconstruite en 1952 sur les plans de l'architecte Georges Collet."

[Plus d'informations](#) : Observatoire du patrimoine religieux

Crédit photo : Les Amis de saint Colombar

---



## 🏛️ Musée Gallo-romain et Musée de l'Optique à Biesheim (B)

Le musée gallo-romain de Biesheim est consacré à un des sites majeurs de la plaine du Rhin supérieur, comprenant une agglomération, un camp militaire du 1er siècle et une forteresse Palais du 4e siècle.

Le musée de l'Optique présente plus de 400 objets qui décrivent l'évolution de l'optique au cours des trois derniers siècles. On y découvre les grands domaines d'application de l'optique comme l'astronomie, la topographie, la marine, la microscopie, l'optique médicale ou encore le laser et l'holographie.

Crédit photo : Les Amis de saint Colombar



## Histoire de la création d'une nouvelle ville : Neuf-Brisach (C)

En 1697, les traités de Ryswick signés à Rijswijk, ville hollandaise des faubourgs de La Haye, mettent fin à la guerre de la Ligue d'Augsbourg entre Louis XIV et la Grande Alliance. La France perd la place forte de Brisach sur la rive allemande du Rhin. Afin de combler la perte de l'ancienne place forte, qui laisse un vide défensif entre Strasbourg et Mulhouse, Louis XIV décide de la construction d'une nouvelle ville fortifiée face à Brisach, située à une demi-lieue du Rhin, pour prévenir toute invasion d'outre-Rhin. Il en confie l'étude à ses architectes Vauban et Jacques Tarade.

[Plus d'informations](#) : Wikipédia

Crédit photo : Norbert Blau

---



## Eglise royale St Louis Neuf-Brisach (D)

L'église royale Saint-Louis fait partie du patrimoine historique de la ville construite par Vauban. Elle est achevée en 1736 mais manque à ses débuts d'ornements intérieurs et il faudra 10 ans pour que les décorations intérieures (panneaux peints, maître-autel, chaire), chapelles latérales et boiseries soient achevées. Elle est consacrée à Saint-Louis, roi de France, par l'évêque Gobel de Bâle en 1777.

Crédit photo : Amis de saint Colombar