
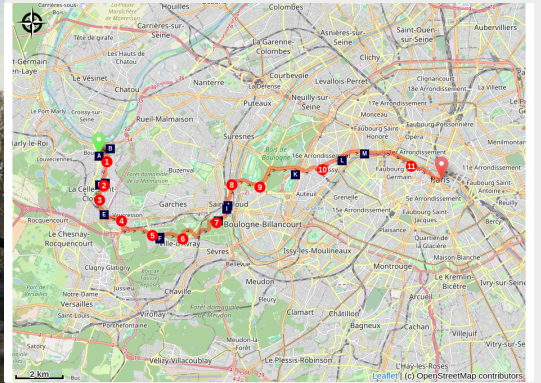


# Bougival à Paris

France - Île-de-France



Cathédrale Notre-Dame de Paris en travaux (Association Colomban en Brie)



*Une journée pour découvrir les parcs aménagés de l'Île-de-France avec un patrimoine éclectique comme les pavillons, les maisons forestières, les hippodromes avant d'arriver dans la capitale de la France et le charme des bords de Seine.*

Vous débutez votre journée dans le parc de la Jonchère avec son balisage puis le parc de la Celle-Saint-Cloud et son château. Après avoir traversé l'autoroute de Normandie vous allez découvrir le parc de Saint-Cloud et ses magnifiques jardins qui dominent la Seine et Paris. Le balisage vous invite à traverser la Seine pour longer l'hippodrome de Longchamp puis celui d'Auteuil. Vous êtes dans Paris intra-muros, Palais de Chaillot, Grand Palais, place de La Concorde, Les Tuileries pour arriver dans l'Île de la Cité et sa cathédrale.

## Infos pratiques

Pratique : Pédestre

Durée : 6 h 30

Longueur : 24.6 km

Dénivelé positif : 445 m

Difficulté : Moyen

Type : Etape

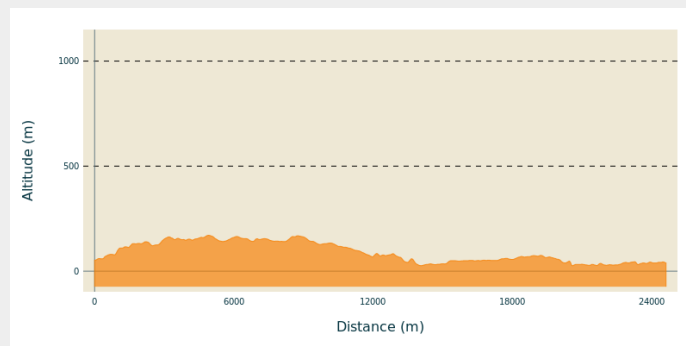
# Itinéraire

**Départ** : Église Notre-Dame de l'Assomption, Place des combattants, 78 380 Bougival

**Arrivée** : Cathédrale Notre-Dame de Paris, Place St Jean Paul II, 75 000 Paris

**Communes** : 1. Île-de-France

## Profil altimétrique



Altitude min 26 m Altitude max 171 m

En sortant de l'église Notre-Dame de l'Assomption à Bougival prendre à gauche pour contourner l'église et remonter la rue de la Croix aux Vents, première rue à droite continuer sur le chemin en forêt, suivre balisage rouge et blanc, continuer sur Chemin du Haut du Parc

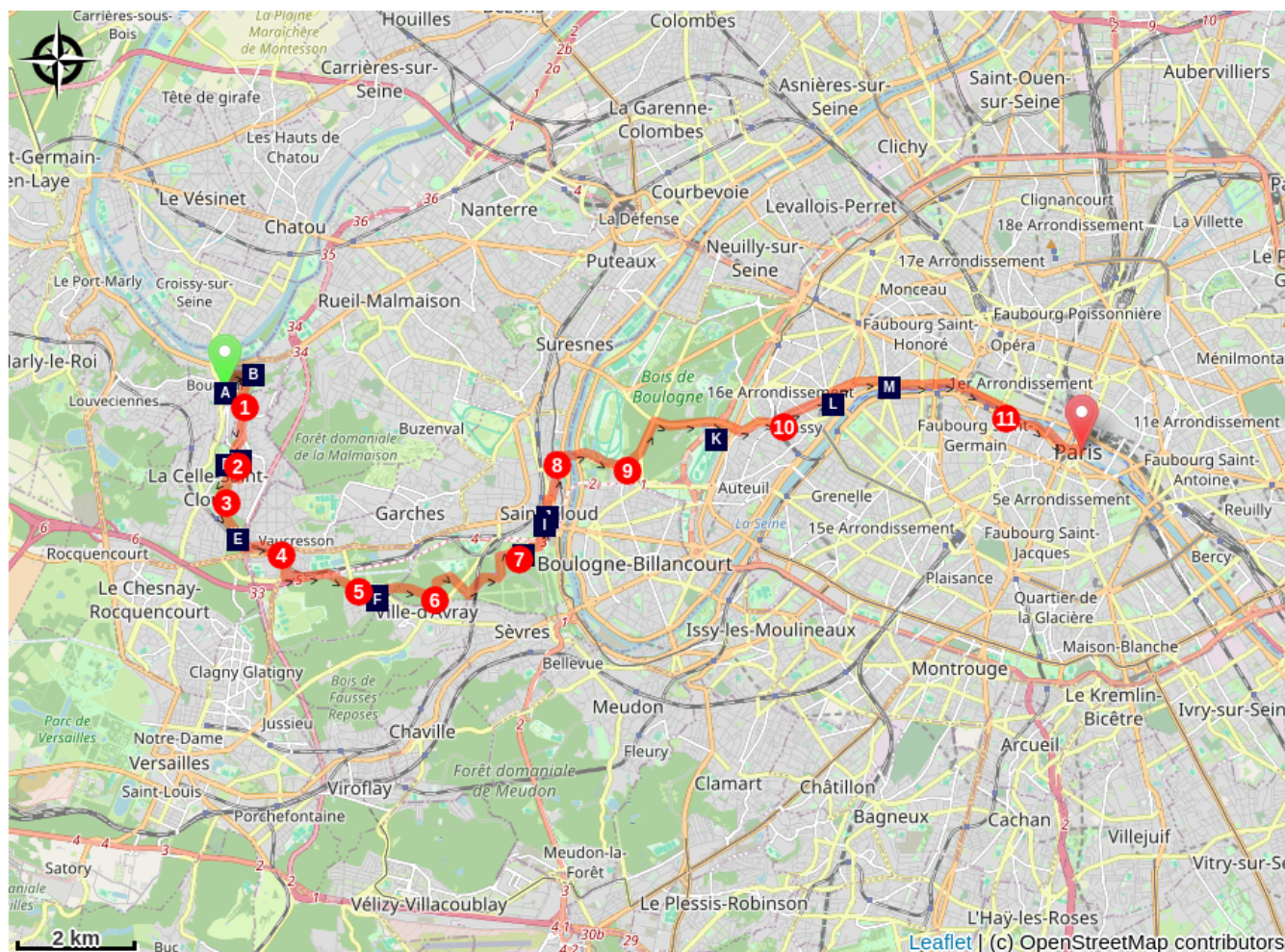
1. À gauche premier chemin montant, Chemin de Froid Cul, à droite puis tout droit continuer allée des Sablons, à droite avenue des Combattants, au carrefour prendre première à gauche rue de la République, à droite devant l'église, traverser la place de l'Église et prendre avenue Yves Levallois face à vous
2. À gauche monter sentier du Souvenir, chemin goudronné vers le bois, à droite devant le cimetière, route du cimetière, à gauche ruelle entre deux cimetières, à droite avenue Auguste Dutreux, à droite avenue de Pompadour, à gauche avenue des Suisses, premier sentier à droite dans le bois, au carrefour tout droit, au carrefour suivant à gauche suivre balisage rouge et blanc
3. À gauche suivre chemin du Butard, tout droit balisage rouge et blanc, passer devant le Pavillon du Butard, à gauche prendre l'allée dans le parc, allée à droite au carrefour en bout du parc, première allée à gauche sentier des Bois des Dames, à droite rue des Fonds Huguenots
4. À droite Rue Émile Testu, traverser boulevard de la République, Place Charles de Gaulle par la gauche, à gauche rue Allouard, traverser boulevard de Jardy, prendre avenue des Terrasses, à gauche carrefour avenue du Bois, au rond-point à gauche continuer le chemin entre autoroute et voie ferrée, prendre le tunnel à droite sous l'autoroute, tout droit dans le bois
5. À droite au carrefour avec la rue Yves Cariou D407, contourner l'école, à gauche rue Georges et Xavier Schlumberger, traverser la place de la Mairie en étant parallèle à la rue Schulmberger, à la hauteur de l'église légèrement à gauche rue de la Porte Blanche, à la fin des maisons prendre à droite le chemin de terre dans le bois, tout droit au carrefour dans le bois, deuxième chemin à droite, tout droit aux deux carrefours, à gauche au carrefour suivant
6. Premier chemin à droite, rester sur votre gauche au carrefour de 6 chemins quatrième chemin à droite, à droite au carrefour, allée de Monsieur, à droite allée de Chambillard, chemin goudronné, traverser D985 de Paris à Versailles, continuer allée de Chambillard, au Rond de Chasse deuxième allée à gauche, allée de la Grande Gerbe, à droite deuxième chemin de bois, à droite devant le














grand réservoir, à gauche allée des Glaises, à gauche allée d'Orléans, au Bassin de la Grande Gerbe, troisième allée goudronnée à droite, Tapis Vert

7. Contourner les bassins par la gauche allée de la Carrière, à gauche à la fin du mur, suivre le coteau, après Bassin d'Apollon continuer sur le coteau allée des Lilas, rue Anatole Hébert, tout droit, rue des Écoles, place de Silly, rue Gaston Latouche, au carrefour Daily à droite, traverser la 2X2 voie, à gauche Marché des Milons rue André Chevillon, légèrement à gauche boulevard Jules Peltier
8. Au rond-point tout droit Avenue Maréchal de Lattre de Tassigny, à droite prendre la passerelle de l'Avre pour piétons traverser la Seine, à la fin de la passerelle à gauche descendre vers allée des Bords de l'Eau, traverser cette allée, prendre en face route de la Seine à la Butte Mortemart, à droite au carrefour des allées contourner l'hippodrome
9. Tout droit au rond-point avec route de Sèvres à Neuilly, au carrefour de 5 chemins rester sur la route de la Seine à Mortemart, à gauche au carrefour de l'allée de la Reine Marguerite, à droite avenue de l'Hippodrome, route des Lacs à Passy, passer au-dessus du Périphérique, traverser boulevard Suchet tout droit avenue d'Ingres, allée Jean Sablon, chaussée de la Muette
10. Au deuxième carrefour bifurquer à gauche avenue Paul Doumer, au Trocadéro traverser le parvis des Droits de l'Homme, avenue du Président Wilson, traverser la place de l'Alma à gauche traverser le pont de l'Alma en restant sur la rive droite de la Seine, port de la Conférence, rester au bord de la Seine jusqu'au pont Royal que vous empruntez
11. À gauche à la sortie du pont quai Voltaire, quai Conti, quai des Grands Augustins, quai Saint-Michel, traverser le bras de Seine sur le Pont Neuf, sur l'île de la Cité à droite Quai des Orfèvres, quai du Marché Neuf, vous êtes arrivés sur le parvis de Notre-Dame.



# Sur votre chemin...



-  L'église Notre-Dame de l'Assomption, 78830 Bougival (A)
-  Église Saint-Pierre et Saint-Paul à La Celle Saint-Cloud (C)
-  Le Pavillon du Butard à La-Celle-Saint-Cloud (E)
-  Louis Pasteur à Marne-la-Coquette (G)
-  Isba russe à Saint-Cloud (I)
-  Bois de Boulogne et hippodrome d'Auteuil (K)
-  Quais de Seine (M)
-  Musée Yvan Tourguéniev à Bougival (B)
-  Château de La-Celle-Saint-Cloud (D)
-  Mairie et église à Marne La Coquette (F)
-  Parc de Saint-Cloud (H)
-  Chapelle Marie-Antoinette et église Saint-Clodoald à Saint-Cloud (J)
-  Le Palais de Chaillot au Trocadéro à Paris (L)

# Toutes les infos pratiques

## Comment venir ?

Transports

[Gare de Bougival](#)

[Gare de Saint-Cloud](#)

[Transport Bus, Métro, RER](#)

# Sur votre chemin...

---



## L'église Notre-Dame de l'Assomption, 78830 Bougival (A)

L'église Notre-Dame de l'Assomption, construite pendant la première moitié du XII<sup>ème</sup> siècle, fut restaurée à la fin du XIX<sup>ème</sup> siècle par Lucien Magne, un des architectes du Sacré-Cœur de Montmartre.

Le clocher du XII<sup>ème</sup> siècle est classé. L'église possède deux chapiteaux, également du XII<sup>ème</sup> siècle, placés à l'entrée du chœur.

Les fonts baptismaux datent du XVI<sup>ème</sup> siècle et l'autel, sculpté en bois doré, du XVII<sup>ème</sup> siècle.

Dans le bas-côté sud se trouve l'épithaphe de Rennequin Sualem, inventeur de la Machine dite de Marly. Citons les mosaïques Art Nouveau et la suite de vitraux de la même époque côté sud.

Crédit photo : Association Colomban en Brie

---



## Musée Yvan Tourguéniev à Bougival (B)

À proximité de l'église de Bougival, on trouve une plaque relatant la visite de Gustave Flaubert chez Tourguéniev, écrivain, romancier, nouvelliste et dramaturge russe (1818-1883). En traversant le parc de la Jonchère, sur la Via Columbani à la sortie de Bougival, vous passez à 300 mètres du musée Yvan Tourguéniev.

L'écrivain Ivan Tourgueniev vécut les 9 dernières années de sa vie dans ce domaine où il fit construire un chalet russo-suisse : la Datcha en référence à son pays d'origine.

Musée ouvert le samedi et le dimanche en saison.

[Plus d'informations](#) : sortir en Yvelines

Crédit photo : Sortir-Yvelynes.fr



## 🏰 Église Saint-Pierre et Saint-Paul à La Celle Saint-Cloud (C)

Nous savons par une lettre de Saint Irminon, abbé de St Germain des Prés, qu'en 770, il y avait deux églises : l'une sous le patronage de St Pierre, l'autre était sur le territoire du Chesnay. Elles furent détruites par les Normands. L'église St Pierre fut reconstruite modestement, mais saccagée par les huguenots lors des guerres de religion. Les moines de Saint Germain des Prés la rebâtirent au XVIIème siècle. Elle fut consacrée en 1717 alors que le chœur venait d'être achevé.

C'était alors une petite construction (120 places) richement décorée de boiseries. Tout le mobilier fut vendu à la Révolution, mais une grande partie fut ensuite restituée par les acquéreurs.

Pillée lors de l'occupation par les Prussiens, pendant le siège de Paris en 1870 l'église fut à nouveau restaurée.

En 1954 débutèrent des travaux d'agrandissement, la nef fut allongée et la partie gauche du chœur construite.

[Plus d'informations](#) : Paroisse La Celle Saint-Point

Crédit photo : Association Colomban en Brie



## 🏰 Château de La-Celle-Saint-Cloud (D)

Le château de La-Celle-Saint-Cloud succède à un ancien monastère fermé au XVIIe siècle. L'édifice va changer de propriétaires au cours des siècles d'abord avec la famille de La Rochefoucauld, puis la marquise de Pompadour qui vont embellir l'ensemble immobilier et le parc. Le mobilier a été conservé pendant la Révolution. Les derniers propriétaires n'ayant pas d'héritier, ils lèguent le château en 1950 au Ministère des Affaires étrangères.

Le château accueille les fondateurs de la Ve République qui y travaillent plusieurs jours. A parti de cette époque le site devient le siège de plusieurs rencontres internationales.

Le château n'est pas ouvert à la visite.

[Plus d'informations](#) Wikipédia

Crédit photo : monumentum.fr



## Le Pavillon du Butard à La-Celle-Saint-Cloud (E)

*2000 caractères maximum conseillé*

En 1683, Louis XIV achète aux moines de l'abbaye de Saint-Germain-des-Prés la terre de La Celle et l'intègre dans le grand parc de Versailles.

Sur une parcelle de ce terrain, appelée bois des Hubies, Louis XV ordonne à l'architecte Gabriel l'édification d'un pavillon de chasse dont la construction dure 4 ans de 1750 à 1754 ; il porte dans les premiers temps, le nom de « pavillon des Hubies ».

Le pavillon est fermé depuis 2015. Une association prend des initiatives pour obtenir sa réhabilitation.

[Plus d'informations](#) Wikipédia

Crédit photo : Association Colomban en Brie



## Mairie et église à Marne La Coquette (F)

L'ensemble Mairie-école et église à Marne La Coquette sont harmonieusement agencées. Marnes-lès-Saint-Cloud fut fondée en 1200 par l'évêque de Paris Eudes de Sully. Il fit défricher une partie de la forêt, bâtir le village érigé en paroisse en 1202 et construit l'église de St Eloi qui sera détruite à la Révolution.

La mairie école fut construite en 1855 et en 1859, l'empereur Napoléon III fait édifier, à ses frais, une nouvelle église pour remplacer celle détruite à la Révolution. La proximité immédiate des deux bâtiments va inspirer les architectes. L'église va porter le nom de l'impératrice : Sainte-Eugénie, qui appréciait beaucoup l'endroit.

Crédit photo : Association Colomban en Brie





## 🏠 Louis Pasteur à Marne-la-Coquette (G)

Louis Pasteur 1822-1895

Considéré comme l'un des pères de la microbiologie, Louis Pasteur s'est dévoué corps et âme pour faire avancer la science et la médecine.

Le 27 décembre 1822, Louis Pasteur voit le jour à Dole, dans le Jura. Après des études au collège de Besançon, il intègre l'École Normale Supérieure de Paris.

Il deviendra professeur avant d'être nommé doyen et professeur de chimie à la nouvelle université de Sciences, à Lille.

Dans le cadre de ses nouvelles fonctions, il entame des recherches sur le processus de fermentation et fait une découverte de grande ampleur : il prouve que les levures sont des micro-organismes responsables du phénomène. Il montre également que l'acidité du vin est causée par certaines bactéries.

En 1865. Il étudie les causes de la maladie des vers à soie qui devient de plus en plus inquiétante pour les producteurs français. Durant quatre années, il s'efforce de trouver le moyen de mettre fin à l'épidémie avant qu'elle ne détruise l'industrie française de la soie. Il découvre finalement le caractère héréditaire de la maladie et met ainsi au point un système pour empêcher qu'elle ne se propage.

Il s'attaque également à la rage et ses expériences – en particulier sur les chiens – gênent le voisinage. Aussi cherche-t-il un lieu un peu isolé pas trop loin de Paris. On lui propose en 1884 le Domaine de Villeneuve l'Etang pour ses recherches.

On y aménage des laboratoires, une réserve d'animaux et, dans les chambres des Cent Gardes, un appartement dans lequel se trouve le Musée Pasteur des Applications et de la Recherche, malheureusement fermé au public aujourd'hui.

Plus d'informations site de la ville de Marne la Coquette

Crédit photo : Association Colomban en Brie



## 🏞️ Parc de Saint-Cloud (H)

La Via Columbani traverse une grande partie de ce parc dominant la capitale.

Le parc d'un château disparu. Façonnée au XVI<sup>e</sup> siècle, par Jérôme de Gondi, écuyer de Catherine de Médicis, la demeure comportait des jardins à l'italienne en terrasse, avec fontaines, grottes et cascades. Le château et son parc de 460 Hectares sont embellis par Philippe d'Orléans, Monsieur, frère de Louis XIV, et ses architectes Le Pautre et Hardouin-Mansart. La reine Marie-Antoinette poursuit les transformations. Résidence d'été des souverains au XIX<sup>e</sup> siècle, le château est incendié en 1870. Trop intimement lié aux souvenirs de la monarchie et de l'Empire, le bâtiment est rasé en 1892.

Crédit photo : Association Colomban en Brie



## 🏡 Isba russe à Saint-Cloud (I)

Située sur la Via Columbani au 15 rue de l'École, l'isba russe provient de l'Exposition Universelle de 1867, année où la Russie est l'un des invités d'honneur de la France. Entre 1855 et 1937, Paris accueille six Expositions universelles. À ces occasions se développent les « architectures d'exposition », des bâtiments éphémères et des reproductions d'ornements qui visent à caractériser l'essence d'un pays ou d'une civilisation. Cette isba paysanne du XIX<sup>e</sup> siècle, issue du véritable village russe monté au Champ de Mars en 1867, en est un bon exemple. Elle est faite de poutres emboîtées les unes dans les autres par de profondes entailles. Adaptée pour l'habitation, l'architecture d'origine a été entièrement remaniée.

### [Source des informations](#)

Crédit photo : Association Colomban en Brie



## 📍 Chapelle Marie-Antoinette et église Saint-Clodoald à Saint-Cloud (J)

En continuant sur la Via Columbani, place Sully, vous découvrez à votre gauche la chapelle.

Lorsque Marie-Antoinette fonde l'hospice de Saint-Cloud, sur l'actuelle place Silly, elle demande à son architecte Richard Mique (1728-1794) d'y ajouter une chapelle, qui existe toujours. Celui-ci a déjà réalisé plusieurs chapelles : celle du couvent de la Reine à Versailles, celle du carmel de Saint-Denis, et la chapelle du château de Saint-Cloud, aujourd'hui disparue.

Face à la chapelle prendre la rue du Dr Desfossez sur quelques mètres pour visiter l'église Saint-Clodoald.

Au VI<sup>e</sup> siècle, Clodoald (522-560), petit-fils de Clovis, renonce au trône de roi de France pour devenir moine. Il fait construire une chapelle à flanc de coteaux, en bord de Seine, au lieu-dit Novigentum, où il constitue une communauté de prêtres. À sa mort, en 560, il est inhumé dans la crypte de la chapelle qu'il a bâtie. Au VII<sup>e</sup> siècle, la chapelle est placée sous le patronage de saint Clodoald. Un siècle plus tard, elle est érigée en collégiale avec neuf chanoines. L'église collégiale de Saint-Cloud tombant en ruines, la reine Marie-Antoinette fait construire, à partir de 1787, une église de style-néoclassique. Sous l'impulsion du père Pierre Romand, curé de Saint-Cloud de 1860 à 1887, l'église est reconstruite.

Cette nouvelle église reçoit le soutien financier de l'Empereur Napoléon III. L'église est bénie le 12 mai 1863 par Monseigneur Mabile, évêque de Versailles.

[Pour visiter l'église PDF](#)

Crédit photo : Association Colomban en Brie



## Bois de Boulogne et hippodrome d'Auteuil (K)

### Passerelle de l'Arve

La passerelle de l'Arve est un pont-aqueduc construit entre le bois de Boulogne à Paris et Saint-Cloud, selon les plans de Gustave Eiffel, à la demande de la ville de Paris. Le pont fait partie de l'aqueduc de l'Arve qui achemine les eaux de la rivière Arve jusqu'à Paris et permet aux canalisations de franchir la Seine. Il est doté d'une passerelle piétonne.

### Bois de Boulogne

Des travaux d'aménagement du bois de Boulogne ont été menés par Haussmann sous le second Empire. Le célèbre hippodrome inauguré par Napoléon III en 1857, se tient sur l'emplacement d'une abbaye fondée en 1255 par Sainte Isabelle sœur de Saint-Louis.

### Hippodrome de Longchamp.

Sous l'impulsion du Duc de Morny l'hippodrome est construit en 1857 dans le bois de Boulogne. Au cours des deux guerres mondiales au XXe siècle l'hippodrome est bombardé, il devient une pâture pour les animaux venant des régions en guerre au nord et à l'est de Paris. Des travaux importants sont entrepris dans les années 1960 pour redonner son lustre d'antan à cet hippodrome.

[Plus d'informations](#) Wikipédia

Crédit photo : Association Colomban en Brie



## Le Palais de Chaillot au Trocadéro à Paris (L)

Le palais du Trocadéro est construit pour l'exposition universelle de 1878 sur les plans d'inspirations mauresque et néo-byzantine.

Le palais du Trocadéro sera finalement détruit, remplacé par le palais de Chaillot bâti pour l'exposition spécialisée de 1937, qui reprendra lui-même l'essentiel de l'ossature de l'ancien édifice, notamment les ailes et les verrières et la fondation des colonnades.

[Plus d'informations](#) Palais de Chaillot

Crédit photo : Amis de saint Colomban



## Quais de Seine (M)

Votre étape se termine par la plus belle balade dans Paris marcher sur les quais de Seine riches en patrimoine éclectique.

Un rapide aperçu des monuments rencontrés lors de votre marche peut être consultés sur internet depuis votre téléphone portable.

Crédit photo : Paris.fr