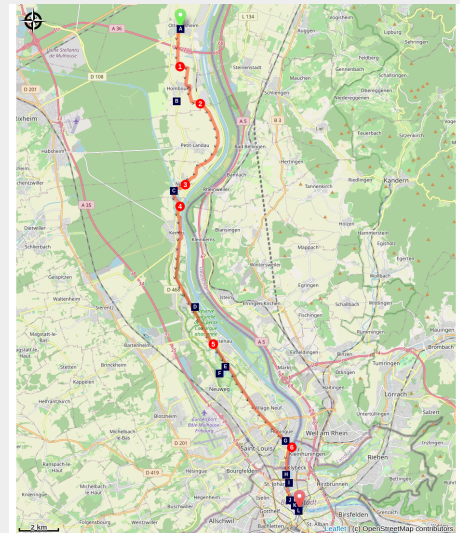


Ottmarsheim à Bâle

France - Grand Est



Hôtel de ville de Bâle (Amis saint Colomban)



Votre dernière étape française vous conduira dans les champs de céréales avant de suivre le canal de Huningue et d'arriver à Bâle sur les quais du Rhin.

Dès la sortie d'Ottmarsheim vous traverser les champs avant de traverser les écluses de Kembs-Niffer. Vous longez la Petite Camargue Alsacienne avant arriver sur les quais du Rhin qui vous ouvrent le chemin vers la cathédrale de Bâle.

Infos pratiques

Pratique : Pédestre

Durée : 8 h

Longueur : 31.2 km

Dénivelé positif : 185 m

Difficulté : Difficile

Type : Etape

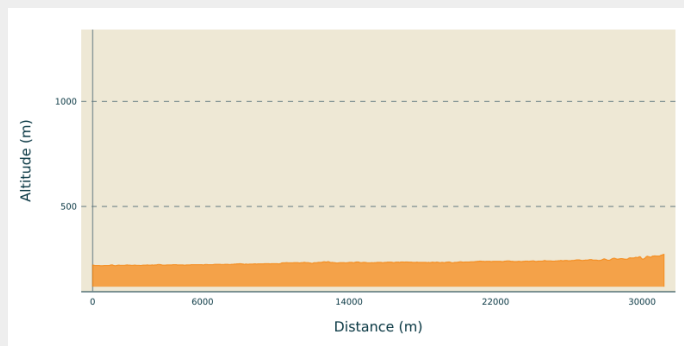
Itinéraire

Départ : Église abbatiale Saint-Pierre et Saint-Paul, 1 rue du Couvent, 68 490 Ottmarsheim

Arrivée : Cathédrale de Bâle, Münsterplatz, 4051 Basel

Communes : 1. Grand Est
2. Basel-Stadt

Profil altimétrique

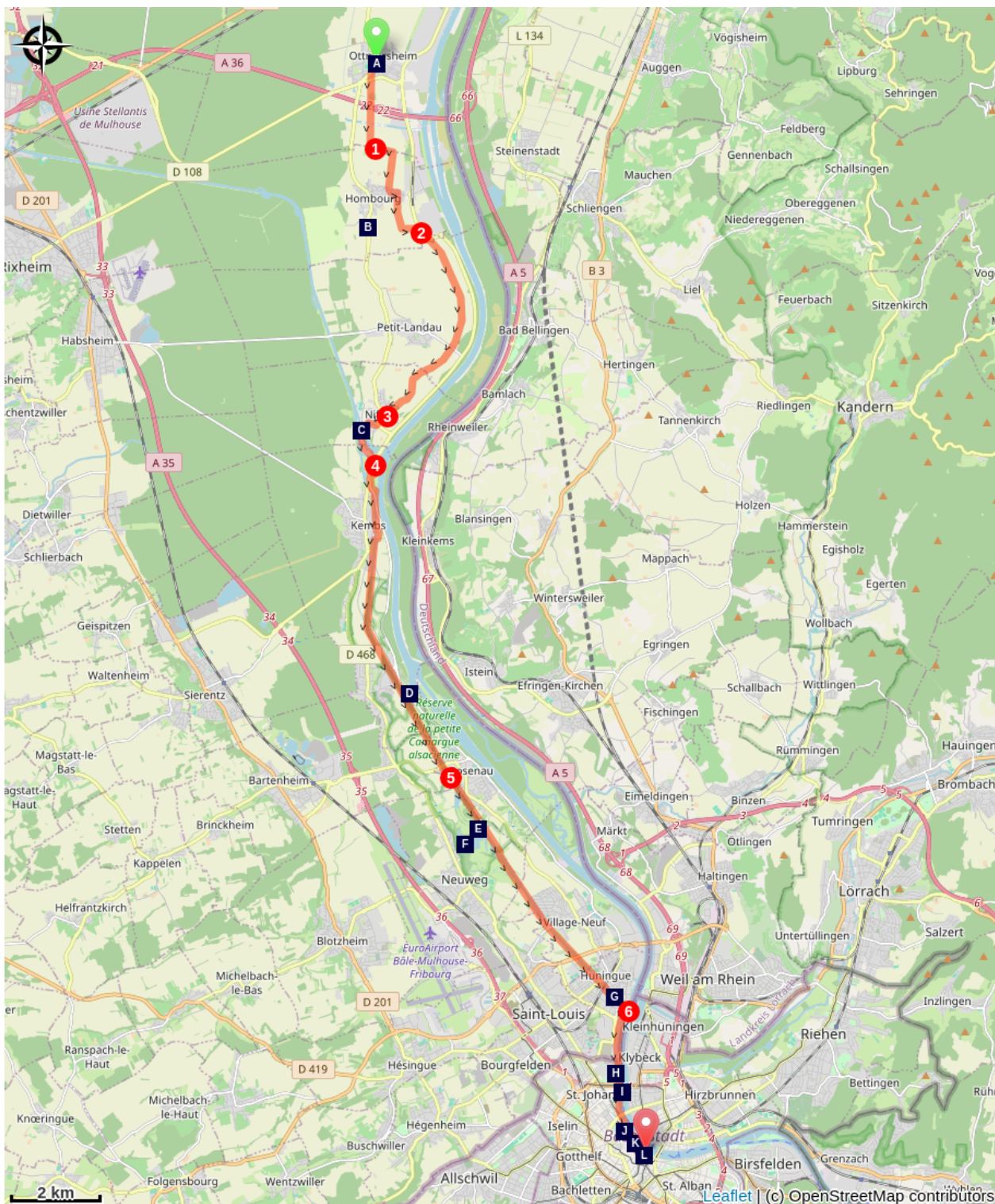






Altitude min 218 m Altitude max 272 m





Départ à l'abbatiale Saints Pierre et Saint Paul d'Ottmarsheim, rue de l'église à gauche rue du Général de Gaulle, deuxième rue à gauche rue de Hombourg, traverser rue du Port tout droit direction Kembs vélo-route, passer sous l'autoroute La Comtoise

1. À gauche au deuxième carrefour, à droite sur route goudronnée. À Hombourg à gauche rue des Landes, à gauche rue du Canal d'Alsace, à droite rue de Niffer, à gauche chemin empierré,
2. À droite au carrefour, tout droit sur chemin de terre, traverser D 561 tout droit jusqu'à Niffer rue du Moulin
3. À droite vers carrefour, à gauche rue Principale D 48, troisième rue à droite rue de Schlierbach, bifurquer à gauche traverser l'écluse principale de Niffer, à gauche, traverser l'écluse secondaire de Kembs-Niffer
4. À gauche sur la piste cyclable passer sous D 468, rester sur la piste cyclable passer sous D 152, suivre le canal de Huningue, après le port de plaisance traverser le canal, à gauche suivre le canal à main gauche sur 6 000 mètres
5. À Rosenau après avoir passé sous D 21.I à gauche pour traverser le canal, à droite suivre le canal, à droite au prochain pont pour traverser le canal à gauche suivre le canal jusqu'au Rhin
6. À droite quai du Rhin, quai de la Brigade du Lanquedoc, Elsässersheinweg, après avoir passé sous le pont Dreirosenbrücke, devant le deuxième bac sur le Rhin tourner à droite puis à gauche Blumenrain, tout droit Schifflande, Rheinsprung, prendre l'escalier à droite pour contourner l'église Saint-Martin, à gauche sur la petite place Martingässlein, Markplatz à gauche, Schluselberg à gauche puis à droite vous arrivez place de la cathédrale.

Sur votre chemin...




-  Église abbatiale Saint-Pierre et Saint-Paul à Ottmarsheim (A)
-  Écluse du Corbusier à Niffer (C)
-  La petite Camargue Alsacienne (E)
-  Parc des Eaux Vives à Huningue (G)

-  Château Burrus à Hombourg (B)
-  Usine hydro-électrique de Kembs (D)
-  La pisciculture Impériale de Huningue (F)
-  Campus Novartis Bâle (H)

 Le Rhin à Bâle (I)

 Église Saint-Martin à Bâle (K)

 L'église catholique des Prédicateurs à Bâle (J)

 Cathédrale de Bâle (L)

Toutes les infos pratiques

Comment venir ?

Transports

[Gare à Bâle](#)

Sur votre chemin...



Église abbatiale Saint-Pierre et Saint-Paul à Ottmarsheim (A)

Le village agricole d'Ottmarsheim est fondé sur l'ancienne voie romaine qui reliait Bâle à Strasbourg, le long du Rhin (frontière franco-allemande). Avec sa nécropole mérovingienne des 6e et 7e siècles, il est baptisé du nom d'Othmar de Saint-Gall, abbé fondateur de l'abbaye de Saint-Gall au 7e siècle à l'emplacement de la sépulture du moine irlandais Gall, compagnon de saint Colomban.

L'église Saint-Pierre-et-Saint-Paul d'Ottmarsheim est une église du 11e siècle. Fondée par Rodolphe d'Altenbourg, un des fondateurs de la maison de Habsbourg, et dédiée aux apôtres du Christ Saint Pierre et Saint Paul, elle est célèbre en Alsace et dans le Rhin Supérieur pour son architecture remarquable et rare d'église à plan centré octogonale de style paléochrétienne, byzantine, pré-romane, carolingienne, et ottonienne, inspirée de la chapelle palatine d'Aix-la-Chapelle de l'empereur carolingien Charlemagne et de l'église du Saint-Sépulcre de Jérusalem (le tombeau du Christ).

[Plus d'informations](#) : Wikipédia

Crédit photo : Wikimedia Commons Ralph Hammann



Château Burrus à Hombourg (B)

Le Domaine de Hombourg est un lieu original en Alsace qui a appartenu à de grands industriels comme la famille Koechlin, et depuis 1922 à la famille Burrus. Il réunit plusieurs activités : une ferme avec une étable qui imite l'architecture d'un château médiéval datant du 20ème siècle. Puis à l'arrière, un château du 19ème siècle, autour duquel s'est développé un golf. La visite guidée se déroule dans le corps de ferme et vous permet de comprendre les évolutions historiques et techniques de ce domaine agricole et met en relief l'empreinte de ces familles d'industriels. Réservation en ligne ou au 03 89 35 48 48 au plus tard 48h à l'avance.

www.tourisme-mulhouse.com

Crédit photo : les Amis de saint Colomban



🏠 Écluse du Corbusier à Niffer (C)

L'écluse de Kembs-Niffer est une écluse en Alsace inaugurée le 15 avril 1961. Située sur la commune de Niffer, dans le Haut-Rhin. La tour de commande et le bâtiment administratif, construits par Le Corbusier, ont été inscrits monument historique par arrêté du 11 mars 2005.

Elle ne doit pas être confondue avec l'écluse principale, de toit semi-circulaire, construite en 1995 pour le projet (abandonné) de mise en grand gabarit du canal du Rhône au Rhin. L'écluse du Corbusier se situe quelques centaines de mètres en amont de la grande écluse.

[Plus d'informations](#) : Wikipédia

Crédit photo : les Amis de saint Colomban



🏠 Usine hydro-électrique de Kembs (D)

La construction de la centrale a été lancée en 1928 par la société Énergie Électrique du Rhin. La mise en service a eu lieu en 19324.

Lors de la Seconde Guerre mondiale, des parties de la centrale et du barrage ont été détruites et ont dû être restaurées par la suite. En 1946, la centrale est nationalisée avec la création de la société Électricité De France (EDF).

Suite au renouvellement de concession de 2010, EDF entame une campagne de travaux de plus de 5 ans incluant la renaturation sur environ 100 hectares de l'île du Rhin, avec remise en eau d'un ancien bras du Rhin dit « le petit Rhin ». Dans le cadre de ce projet, une centrale de restitution de 8,4 MW est également construite. Elle permet de générer le débit d'attrait piscicole nécessaire pour attirer les poissons vers la passe à poissons de montaison qui leur permet de franchir l'ouvrage hydroélectrique.

Ces travaux se sont achevés en 2016. La passe à poissons comporte une rivière pseudo naturelle ainsi qu'une passe à bassins qui permet aux grands migrateurs (saumons, aloses, lamproies, anguilles...) présents dans le vieux Rhin d'accéder au grand canal d'Alsace et ensuite remonter jusqu'à Bâle.

[Plus d'informations](#) : Wikipédia

Crédit photo : les Amis de saint Colomban



🌿 La petite Camargue Alsacienne (E)

La réserve naturelle nationale de la petite Camargue alsacienne est une réserve naturelle nationale située en Alsace. Classée en 1982, elle occupe une surface de 904 hectares et protège une mosaïque de milieux dans l'ancien lit majeur du Rhin.

Il intègre notamment l'île du Rhin, située entre le fleuve et le Grand Canal d'Alsace. Il compte 717 ha de surface terrestre et 187 ha aquatiques pour un total de 904 ha.

Elle est traversée par l'Augraben, l'unique affluent du Rhin dans le département du Haut-Rhin, qui donne son nom à la commune de Rosenau.

[en savoir plus](#)

Crédit photo : les Amis de saint Colombar



🏠 La pisciculture Impériale de Huningue (F)

C'est en 1852, sous le règne de Napoléon III, que la pisciculture Impériale de Huningue voit le jour. Première pisciculture industrielle d'Europe, construite au cœur de l'actuelle réserve de la Petite Camargue Alsacienne, sa réputation sera immense. L'établissement est considéré comme un modèle. Outre la truite de rivière, il va bâtir sa réputation sur la reproduction de multiples autres espèces : la truite de lac, le saumon du Rhin.

[en savoir plus](#)

Crédit photo : Amis de saint Colombar



🏞️ Parc des Eaux Vives à Huningue (G)

Le parc des eaux vives a été aménagé sur une dérivation du canal d'Huningue. Il n'est pas qu'un lieu pour pratiquer le canoë-kayak, le rafting et l'hydrospeed mais il met aussi un mur d'escalade à la disposition de ses adhérents.

[Plus d'informations](#) : ville d'Huningue

Crédit photo : les Amis de saint Colombar



🏢 Campus Novartis Bâle (H)

Le siège du campus Novartis, dans le quartier St-Jean, est composé d'immeubles de bureaux, de laboratoires et de lignes de production, mais aussi d'un campus pour la science, l'innovation et les échanges. Une architecture et un design de premier ordre pour un cadre de travail moderne en plein cœur de la ville.

Crédit photo : wikimedia Commons



🏠 Le Rhin à Bâle (I)

Le Rhin est l'emblème de Bâle. Importante voie de transport commercial, le fleuve a considérablement contribué au développement de la ville et ajoute à la qualité de vie...

Le Rhin est une artère vitale, un lieu de loisirs, une inspiration pour les hommes, la vie et l'architecture de la ville. L'été les Bâlois prennent plaisir à y venir. Les amoureux du soleil, les promeneurs, étudiants et hommes d'affaires aiment se ressourcer sur ses rives.

De plus, de nombreux habitants de la ville partagent la même curieuse passion : nager dans le Rhin. Quiconque se joint aux baigneurs sait pourquoi la Méditerranée semble soudain aussi proche.

En été, la vie bat son plein sur les rives du Rhin côté Petit-Bâle ! Durant les mois chauds, des milliers de personnes viennent se baigner dans l'eau fraîche. Vous aussi, rangez vos vêtements dans un sac de natation étanche «Wickelfisch» et laissez-vous porter par un léger courant à travers les décors pittoresques de la vieille ville.

Crédit photo : les Amis de saint Colomban



🏠 L'église catholique des Prédicateurs à Bâle (J)

L'église catholique des Prédicateurs a été construite entre 1233 et 1237 comme église de monastère de l'Ordre des Dominicains. Lors de la reconstruction de 1262 à 1269, elle fut l'une des premières églises du Rhin supérieur à être adaptée au style gothique. En 1269, le chœur a été consacré par le célèbre dominicain Albertus Magnus, évêque de Ratisbonne.

En 1356, le tremblement de terre de Bâle a détruit une grande partie de l'église. Lors des rénovations des décennies suivantes, des fresques représentant Marie, Jean-Baptiste et le dominicain Vincent Ferrer ont été créées. Pendant le Conseil de Bâle de 1431 à 1449, l'église a été largement utilisée par les participants.

La nef est séparée du chœur par un jubé partiellement transparent.

La petite tourelle en bois de la crête a été remplacée en 1423 par un clocher en pierre.

[Source de l'information](#) : Wikipédia

Crédit photo : les Amis de saint Colomban



Église Saint-Martin à Bâle (K)

L'église Saint-Martin est une église réformée protestante de la ville de Bâle. Elle domine la vieille ville de Grossbasel, située à l'extrémité nord de la colline de Münster. Elle est considérée comme la plus ancienne église paroissiale de Bâle

Les parties inférieures de l'étage de la tour et certaines parties de la façade ouest datent de 1287, tandis que le polygone du chœur et les façades nord et sud sont essentiellement datés de la fin du 14^e siècle.

L'église a été considérablement rénovée et reconstruite en 1851, lorsque les façades ont été considérablement modifiées et qu'une première scène de concert a été érigée à l'intérieur à la place du jubé. Déjà à cette époque, l'église Saint-Martin servait d'église de concert et pour divers événements d'État. Au-dessus du portail sud, Saint-Martin est représenté dans une peinture murale de Hans Rohner depuis 1922. L'intérieur de l'église est décoré de nombreuses épitaphes.

[Source du texte](#) : Wikipédia

Crédit photo : Basel.com



Cathédrale de Bâle (L)

La cathédrale protestante est reconnue comme l'emblème de Bâle. Construite en grès rose en 1019 en style roman, elle a été modifiée durant les siècles notamment après le tremblement de terre du 18 octobre 1356 où les parties endommagées sont reconstruites en style gothique. Point particulier, le portail saint Gall qui ouvre sur le transept méridional a résisté au séisme. A l'intérieur se trouve également la tombe du savant hollandais Erasme de Rotterdam, mort à Bâle au XVI^e siècle.

[En savoir plus.](#)

Crédit photo : Les Amis de saint Colomban