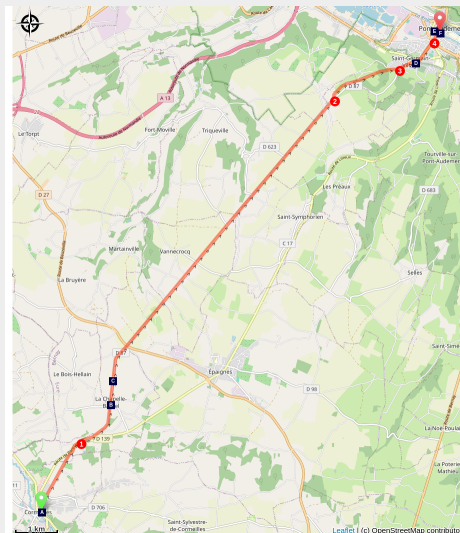


Cormeilles à Pont-Audemer

France - Normandie



Église Saint-Martin à La Chapelle Bayvel (Amis saint Colomban)



Après avoir monté légèrement au début pour atteindre un immense plateau « La Grande Plaine du Mont les Mares », le chemin redescend ensuite jusqu'à la vallée de La Risle, rivière qui traverse Pont-Audemer.

Etape de transition traversant une très grande plaine avec de faibles dénivelés. Les cultures céréalières et les pâturages vous accompagnent au cours de cette marche qui emprunte l'ancienne voie romaine. Pas d'approvisionnement possible en cours d'étape.

Infos pratiques

Pratique : Pédestre

Durée : 4 h

Longueur : 16.4 km

Dénivelé positif : 152 m

Difficulté : Facile

Type : Etape

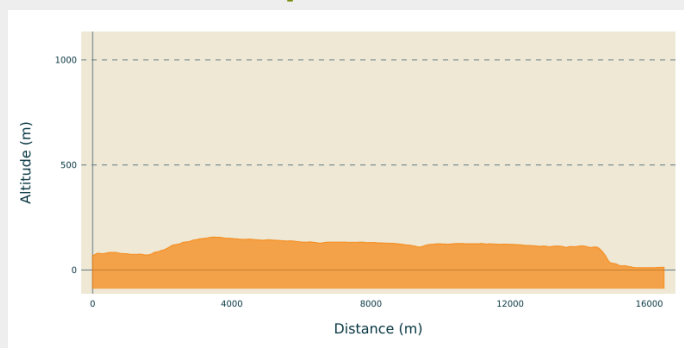
Itinéraire

Départ : Église Sainte-Croix, rue Sainte-Croix, 27 600 Cormeilles

Arrivée : Église Saint-Ouen, rue de la République 27 500 Pont-Audemer.

Communes : 1. Normandie

Profil altimétrique

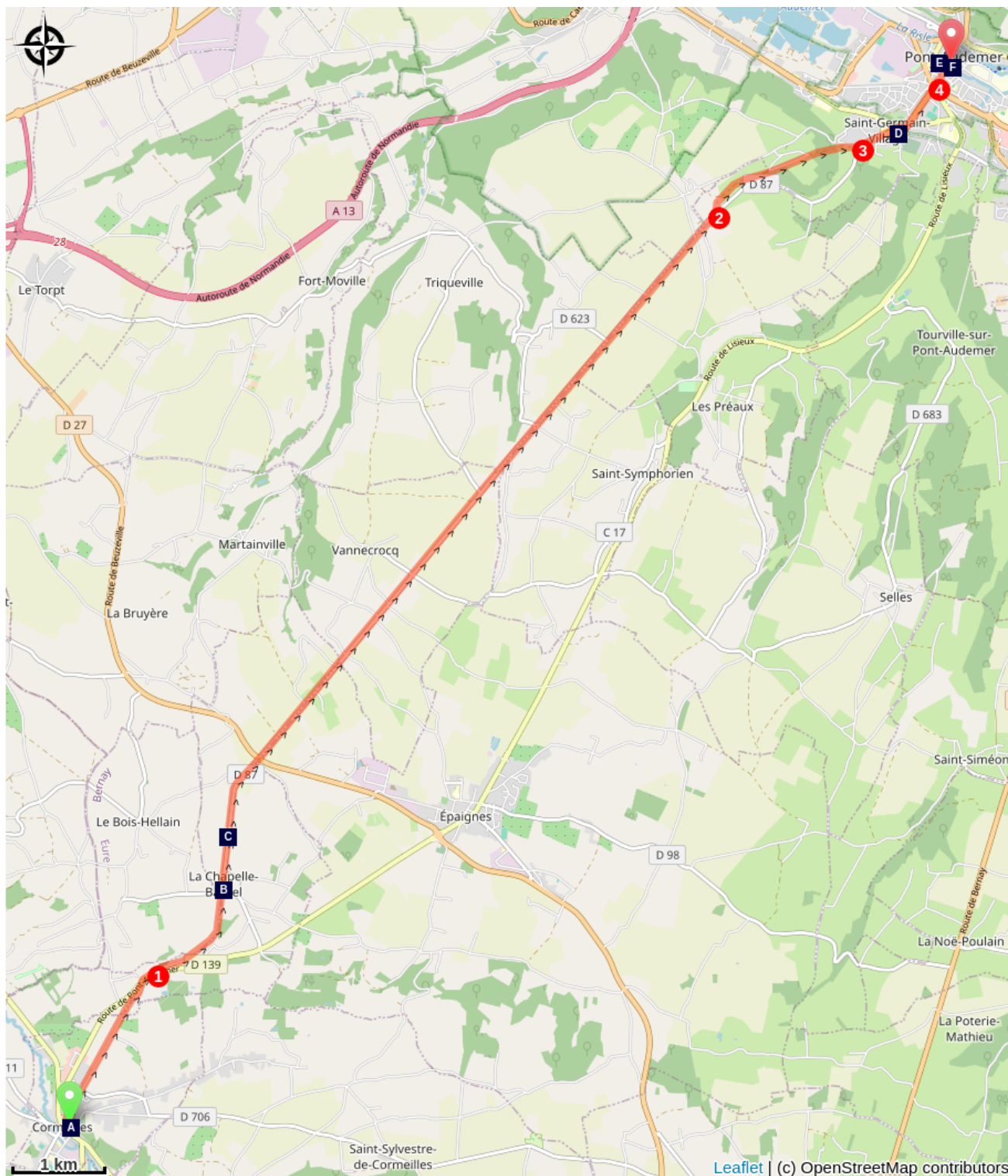


Altitude min 11 m Altitude max 157 m

Devant l'escalier de l'église Sainte-Croix prendre à gauche rue Sainte-Croix, à droite rue de Pont Audermer

1. À droite à la jonction avec D 139, bifurquer à gauche Belle Herbe, à 500 mètres à gauche vous êtes sur la voie romaine D 87. Marcher avec prudence sur cette route étroite peu fréquentée. Tout droit, rue de la Maison Blanche, route de Cormeilles
2. Après 10 000 mètres dépasser le carrefour avec route de la Grande Plaine, prendre à gauche le sentier qui monter sur le talus, continuer Chemin de la Broche des Bois
3. À gauche à la jonction avec D 87 route de Cormeilles continuer légèrement sur votre droite rue Jules Ferry
4. Traverser le rond-point et la place Pot d'Étain, continuer rue Gambetta légèrement à gauche, traverser place Victor Hugo, rue de la République vous êtes arrivée à l'Église Saint-Ouen de Pont-Audemer.

Sur votre chemin...



🗺️ Église Sainte-Croix à Cormeilles (A)

🏛️ Voie romaine sur la via Columbani (C)

🏠 Maisons à colombages Pont-Audemer (E)

🗺️ Église Saint-Martin à La-Chapelle-Bayvel (B)

🗺️ Église Saint-Germain à Saint-Germain-Village (D)

🗺️ Église Saint-Ouen à Pont-Audemer (F)

Toutes les infos pratiques

Comment venir ?

Transports

[Gare Pont-Audemer](#)

Sur votre chemin...



✪ Église Sainte-Croix à Cormeilles (A)

L'église a été construite au 12^e siècle mais a été remaniée à de nombreuses reprises. Ils subsistent de cette époque la tourelle et le croisillon sud du transept. La chapelle à colombages du transept nord date du 15^e siècle. La sacristie date de la première moitié du 19^e siècle, les baies sud de la nef ont été refaites en 1878 ainsi que la façade ouest et le collatéral nord en 1882

L'église présente un plan en croix latine orientée. Elle se compose de deux vaisseaux : un vaisseau central et un collatéral nord. L'ensemble est divisé en sept travées. Son transept est saillant. Le chevet est plat mais prolongé par une annexe. La façade principale à pignon découvert est encadrée par deux grands contreforts. Le portail à deux vantaux rectangulaires est surmonté d'une baie polylobée. L'ensemble est orné de voussures en arc brisé. Au-dessus, des baies occultées en arc brisé, surmontées par une croix sur le faîte du pignon.

Le clocher se trouve au-dessus de la croisée. Il est de base carré avec une toiture à pavillon surmontée d'une flèche polygonale. Il est flanqué d'une tourelle à escalier dont la toiture est hexagonale.

La toiture de l'édifice à double pente est en ardoise.

L'abbaye Notre-Dame de Cormeilles fondée en 1055 par Fitz Osbern, baron normand, fut détruite en 1778. Il reste un pigeonnier.

[En savoir plus](#)

Crédit photo : Amis saint Colomban



📍 Église Saint-Martin à La-Chapelle-Bayvel (B)

L'église est orientée et de plan allongé à vaisseau unique. La façade occidentale est précédée par un porche avant le clocher de plan carré coiffant la nef. Le chevet est plat. Le porche d'entrée est couvert d'un toit à bâtière et abrite le portail rectangulaire percé dans la façade occidentale.

Le porche d'entrée est couvert d'un toit à bâtière et abrite le portail rectangulaire percé dans la façade occidentale.

Période le chœur 13e siècle ; nef 14e siècle, chapelle nord 16e siècle

[En savoir plus](#)

Crédit photo : Amis saint Colomban



📍 Voie romaine sur la via Columbani (C)

La Via Columbani emprunte l'ancienne Voie Romaine. Une voie antique conduisant de Lillebonne et Caudebec-en-Caux à Lisieux et permettait de traverser la Risle et la Seine pour se diriger vers le sud de la Normandie.

Crédit photo : Amis saint Colomban



📍 Église Saint-Germain à Saint-Germain-Village (D)

L'église Saint-Germain est fondée au milieu du 11e siècle à la faveur de l'appropriation de la paroisse éponyme par l'abbaye de Préaux. Celle-ci y fait édifier une église de style roman comprenant une nef de 6 travées, un transept, une tour et un chœur flanqué d'absidioles.

L'église est située sur un promontoire au centre de la commune de Saint-Germain-Village. Après plusieurs transformations au 14e et 15e siècles, l'édifice présente aujourd'hui une nef à trois travées flanquées de bas-côtés, d'un transept, d'une tour à la croisée du transept, d'un chœur terminé par un chevet plat.

[En savoir plus](#)

Crédit photo : Amis saint Colomban



🏠 Maisons à colombages Pont-Audemer (E)

La ville s'est développée sur un passage pour le franchissement de la Risle, affluent de la Seine. La présence de l'eau et des pâturages favorisent l'implantation de tanneries au Moyen-Âge. La ville prospère dans le commerce et les échanges qui seront à l'origine de ces belles maisons à colombages.

Une promenade dans la vieille ville est conseillée pour connaître les "trésors" de Pont-Audemer.

Crédit photo : Amis saint Colomban



☀️ Église Saint-Ouen à Pont-Audemer (F)

L'église romane primitive fut construite à partir du 11e siècle, les travaux se poursuivant jusqu'au 13e siècle. En 1350, des États Généraux réunis à Pont-Audemer décidèrent de remplacer ce premier édifice devenu trop exigü au fil des ans au regard de la population. Cependant, la guerre de Cent Ans empêcha le démarrage des travaux qui ne fut effectif qu'à la fin du 15e siècle.

L'église Saint-Ouen de Pont-Audemer est une église paroissiale située rue de la République, principale artère du centre historique de la ville. Elle est sous le vocable de Saint Ouen, ancien archevêque de Rouen. La masse imposante de l'édifice domine la cité ; c'est un édifice inachevé dont le style composite mêle le roman, le gothique et la renaissance.

Saint-Ouen, évêque de Rouen, a été béni par saint Colomban lors de son séjour à Ussy-sur-Marne (Seine-et-Marne). Les moines irlandais et leur maître ont séjourné dans la maison d'Authaire, comte franc. Le comte présenta ses fils, Adon et Dadon, à Colomban pour les bénir. Dadon prendra le nom de Ouen lorsqu'il sera nommé évêque de Rouen. Saint-Ouen est le patron des pêcheurs en Normandie.

En 2015 commencent des travaux de restauration prévus pour plusieurs années et nécessités par la dégradation de la pierre : l'édifice est fermé au culte.

[En savoir plus](#)

Crédit photo : Amis saint Colomban