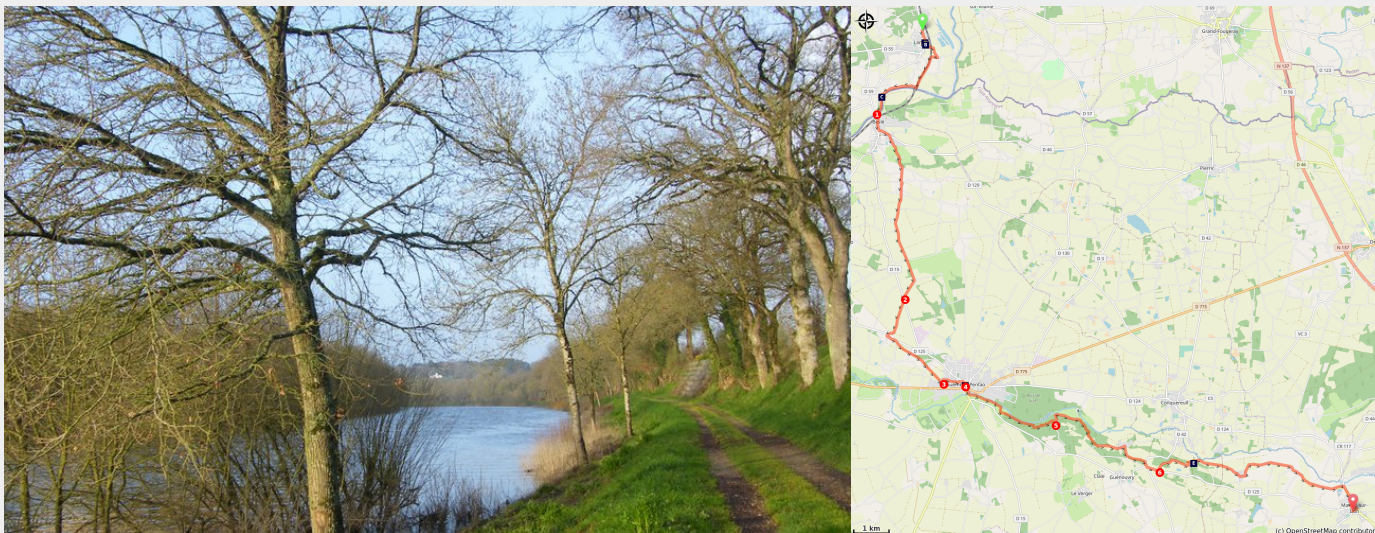


# Langon à Marsac-sur-Don

France - Bretagne



La Vilaine à Langon (Amis Bretons de Colomban)

Entre les deux rivières de **La Vilaine** et du **Don**.

Cette étape commencera le long de La Vilaine. Le parcours la quitte assez rapidement pour rejoindre le Don en longeant d'abord ses rives, puis s'en éloigne pour remonter sur la ligne de crête.

## Infos pratiques

Pratique : Pédestre

Durée : 7 h 30

Longueur : 30.1 km

Dénivelé positif : 423 m

Difficulté : Difficile

Type : Etape

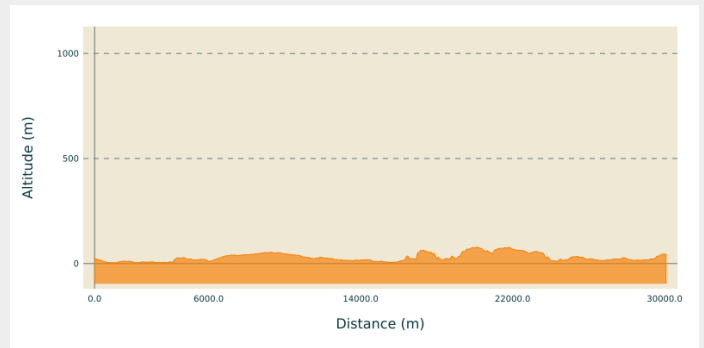
# Itinéraire

**Départ** : Chapelle Ste Agathe, Grande Rue, 35660, Langon

**Arrivée** : Eglise St Martin - Rue Isaie Rabu, 44170, Marsac-sur-Don

**Communes** : 1. Bretagne  
2. Pays de la Loire

## Profil altimétrique



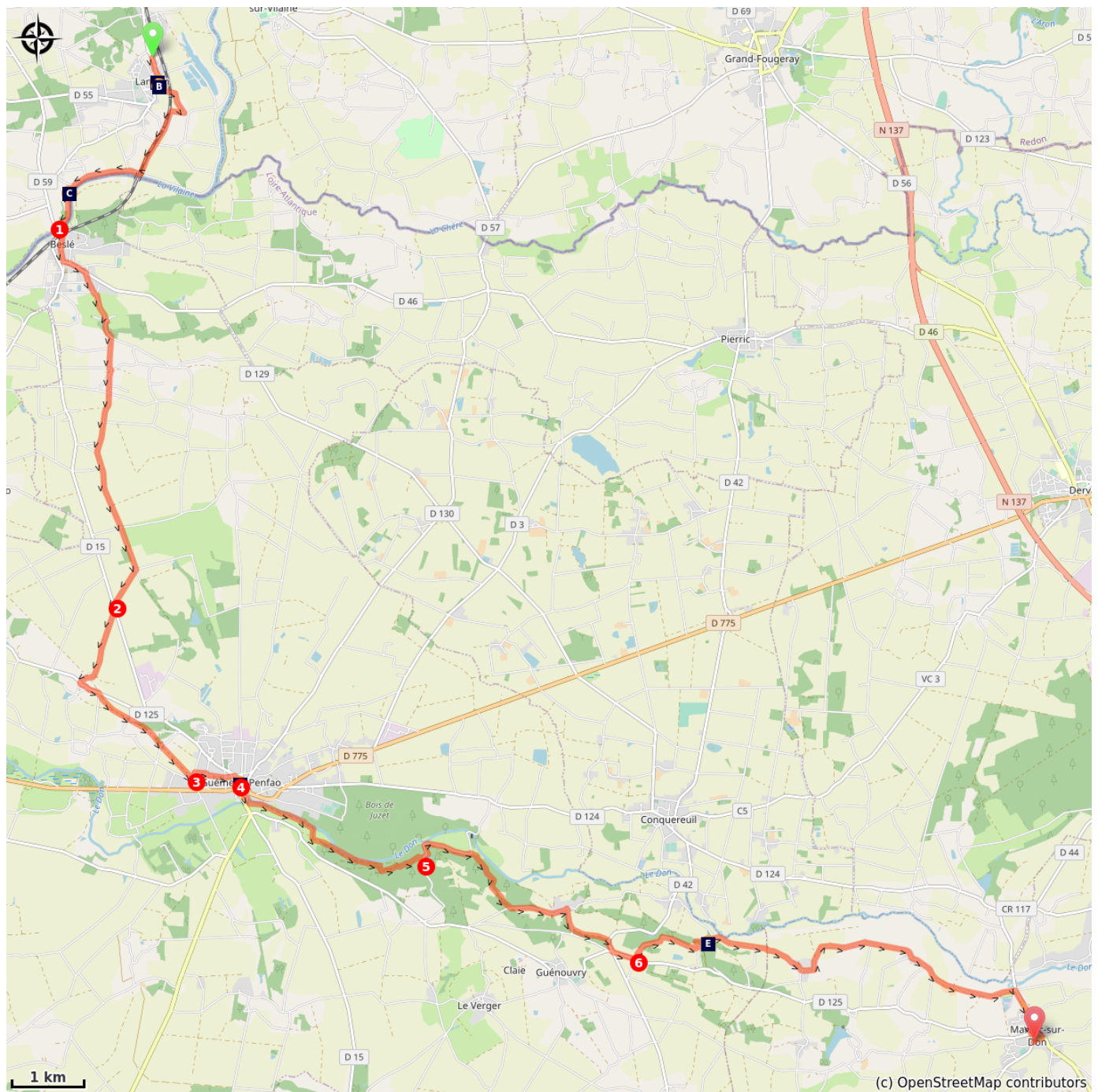
Altitude min 4 m Altitude max 78 m




Au départ de la chapelle Ste Agathe , prendre, à gauche de l'école, la rue de la Bimais. A son extrémité, prendre la chemin à gauche pour passer sous la voie ferrée. Puis prendre, à droite la route devant la station d'épuration, puis, le premier chemin à droite pour rejoindre la voie ferrée et la longer. Rejoindre La Vilaine et la longer à droite jusqu'au pont routier qui la traverse.

1. Traverser la Vilaine par le pont , puis la voie ferrée, et continuer tout droit jusqu'à l'église. Continuer sur la rue de la Résistance, et , au carrefour, tourner à droite en direction de Plaisance. Après le village, prendre à droite. Faire de même au carrefour suivant et rejoindre le village du Châtelais. Dans le village, au carrefour, tourner à gauche, puis à droite et à gauche pour rejoindre les Martinais. Continuer alors sur cette route jusqu'au carrefour indiquant le village de Beau Soleil. Tourner alors à droite pour rejoindre la D15.
2. Tourner à gauche sur la D15 et prendre la première route à droite jusqu'au village de Feuilly après être passé sous l'ancienne voie ferrée. Dans le village, prendre à gauche la D125. La suivre jusqu'à l'ancienne maison de garde-barrière. Prendre à droite le chemin de l'ancienne voie ferrée. La suivre jusqu'à l'entrée de Guémené Penfao.
3. A l'entrée de Guémené, prendre à gauche l'avenue de la Garenne, puis à droite, la rue Nominoë. Continuer tout droit, par la rue Eugène Leblay, et le chemin passant à gauche de l'école. Rejoindre l'église.
4. Prendre, face à l'église, la rue de l'Église. Au rond-point, traverser la place en diagonale, et prendre à gauche la rue du Lavoir. Rejoindre Le Don et le traverser par la passerelle. A la sortie de la passerelle, rejoindre à gauche les rives du Don et les suivre. (balisage jaune et rouge + Compostelle). Quand la vallée devient plus étroite, prendre le chemin qui monte en lacet sur le plateau à travers bois (balisage jaune et rouge + Compostelle).
5. A l'arrivée sur la route qui longe l'étang de la vallée, prendre à gauche, passer la digue et continuer sur la route. Au virage à gauche, prendre le chemin qui continue tout droit. Suivre ce chemin jusqu'à une route. Prendre alors à gauche et rejoindre le village de Tréguely. A la sortie du village, prendre la route qui monte à droite. Avant le carrefour, tourner à gauche sur le chemin et rejoindre la D42 . Tourner à droite et , au carrefour avec le calvaire, prendre à gauche, la D125 en direction de Marsac.
6. Au premier carrefour, prendre le chemin à gauche et le suivre jusqu'à la chapelle des Lieux-Saints. Prendre la chemin à gauche de la chapelle et qui passe en contrebas de celle-ci. A la route prendre à gauche et, au carrefour, prendre à droite (balisage Compostelle) et continuer jusqu'au village de

La Noë. Traverser le village et continuer jusqu'à la D124. Remonter alors à droite vers Marsac en empruntant le sentier parallèle à la route et rejoindre l'église.

# Sur votre chemin...



-  Chapelle Ste Agathe (A)
-  Voie romaine (C)
-  Chapelle Ste Anne des Lieux Saints (E)

-  Eglise de Langon (B)
-  Eglise de Guéméné Penfao (D)

# Toutes les infos pratiques

## **Recommandations**

Attention : certains passages peuvent être « très humides » en période hivernale (le long de La Vilaine ou du Don)

Le parcours suit l'itinéraire des Chemins de Compostelle ([Voie des capitales](#))

## **Comment venir ?**

Transports

Langon est accessible en train (ligne SNCF Rennes Redon)

# Sur votre chemin...

---



## Chapelle Ste Agathe (A)

Dans l'antiquité, thermes gallo-romains avec abside en cul de four comportant un décor peint du II<sup>ème</sup> siècle découvert en 1839 et représentant « Vénus à la toilette », puis transformée en église au VI<sup>ème</sup> siècle dédiée à St Vernier puis en chapelle funéraire, la chapelle Ste Agathe est classée monument historique.

Crédit photo : Amis Bretons de Colomaban

---



## Eglise de Langon (B)

Eglise romane construite au début du XI<sup>ème</sup> siècle par les moines de St Sauveur de Redon et agrandie aux siècles suivants.

Sa tour clocher avec ses douze clochetons symbolise les douze apôtres autour du Père Éternel

Dans l'absidiole Nord, peinture murale du XIII<sup>ème</sup> et XIV<sup>ème</sup> siècle.

Elle est dédiée à St Pierre et Paul et partiellement classée aux Monuments Historiques.

Elle vient d'être totalement restaurée.

Crédit photo : Amis Bretons de Colomaban

---



## Voie romaine (C)

Cette portion de route bombée et pavée de schistes et de grès, longue d'une centaine de mètres et large de 4m, est nommée « voie romaine » dans la mémoire collective. Elle aurait relié Nantes à Corseul. Toutefois aucun élément n'a été trouvé pour certifier son origine romaine plutôt que médiévale.

Crédit photo : Amis Bretons de Colomaban

---



## Eglise de Guémené Penfao (D)

La première église de Guémené Penfao fut très endommagée par un incendie pendant la Révolution lors d'un combat entre Royalistes et Révolutionnaires. Elle ne fut que très tardivement (1841) et partiellement restaurée.

L'augmentation de la population amène à envisager la construction d'une nouvelle église en 1879. La première pierre en fut posée le 21 septembre 1884 et la première messe célébrée le 4 juillet 1886. Les grandes dimensions de l'édifice ont imposé une orientation atypique Nord Sud pour qu'il puisse s'adapter au terrain. Le clocher de 60m initialement prévu n'a jamais été réalisé.

Devant l'église, présence d'une statue et d'une stèle rappelant la situation de Guémené à 1600km de St Jacques de Compostelle.

Crédit photo : Amis Bretons de Colomaban

---



## Chapelle Ste Anne des Lieux Saints (E)

La chapelle des Lieux Saints ou de Lessaint est édifée sur les lieux d'une ancienne léproserie. Située sur l'ancienne voie romaine entre Blain et Guémené, elle domine la vallée du Don. Elle comporte plusieurs fresques.

Pèlerinage à Ste Anne le dernier dimanche de juillet.

Crédit photo : Amis Bretons de Colombar