


Marsac-sur-Don à Blain

France - Pays de la Loire



Sur la route... (Amis Bretons de Colomban)

Du Don vers l'Isac.

Le Don est une rivière qui prend sa source en Maine-et-Loire, traverse le Nord de la Loire Atlantique et se jette dans La Vilaine. L'Isac est une autre rivière de Loire Atlantique, affluent de La Vilaine qui a été aménagée lors de la création du Canal de Nantes à Brest. Le parcours sera jalonné de rivières et longera la forêt domaniale du Gâvre. Le petit patrimoine est visible au travers des nombreuses clôtures en pierres levées ou des puits dont la couverture est réalisée en plaques de schistes bleu (quelquefois une seule plaque suffit).

Infos pratiques

Pratique : Pédestre

Durée : 4 h 48

Longueur : 18.6 km

Dénivelé positif : 147 m

Difficulté : Facile

Type : Etape

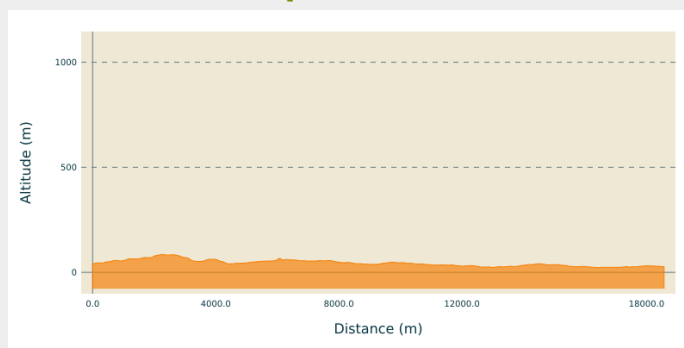
Itinéraire

Départ : Eglise St Martin - Rue Isaie Rabu, 44170, Marsac-sur-Don

Arrivée : Eglise St Laurent-Place Jean Guihard, 44130, Blain

Communes : 1. Pays de la Loire

Profil altimétrique

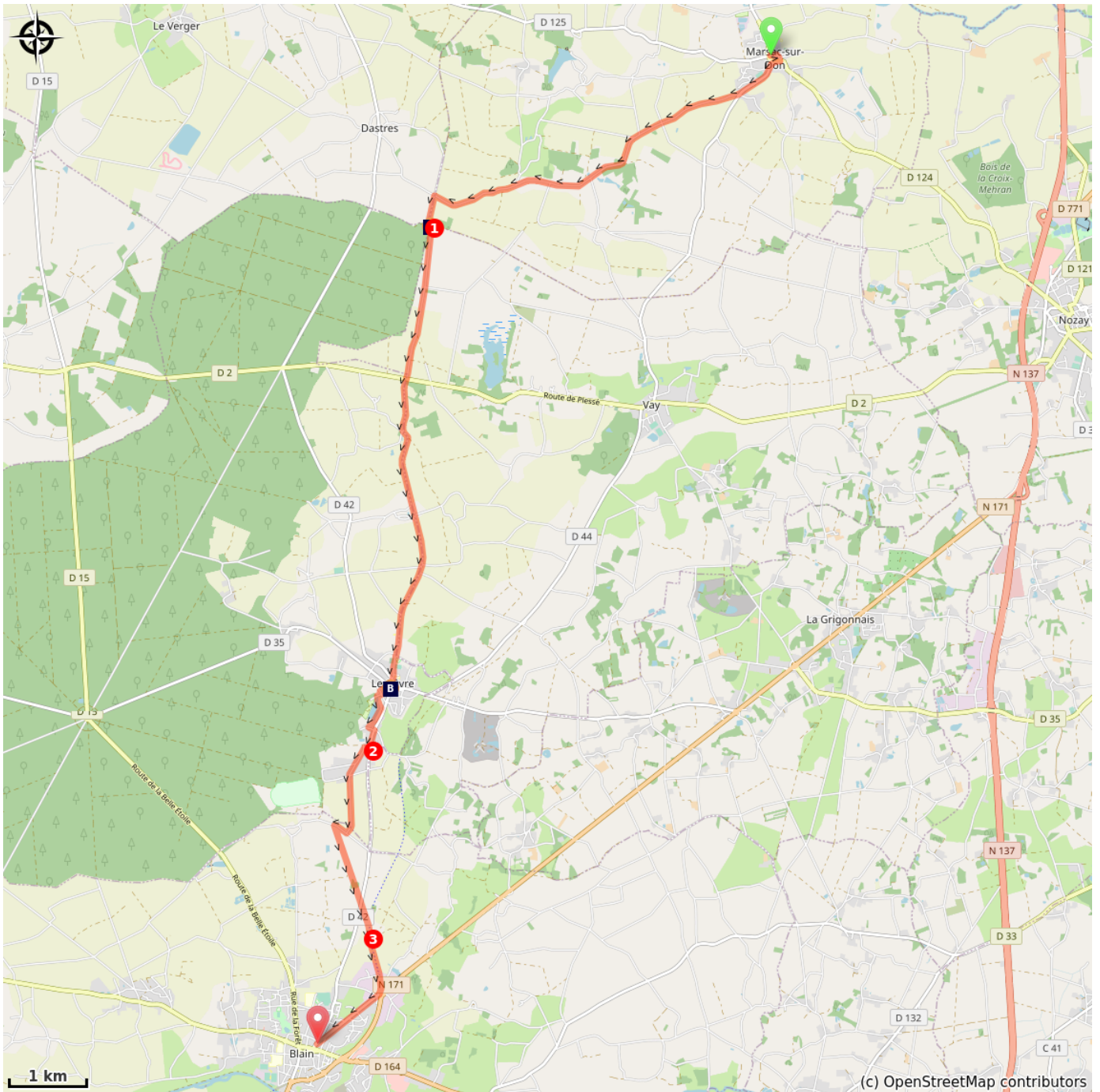


Altitude min 22 m Altitude max 85 m

Depuis la place de l'église, quitter Marsac en descendant la rue la rue Isaie Rabu et, à la fourche de l'Hôtel du Don, en prenant à gauche, la rue St Léger. A la sortie de l'agglomération, prendre à droite en direction de La Pihourdais . Au carrefour du calvaire, tourner à gauche, toujours en direction de La Pihourdais. Traverser ce village, continuer vers Launay de Bourgueil, puis Le Pré Rocher, Au carrefour après ce dernier (carrefour avec un petit transfo muni d'une antenne), prendre à gauche et rejoindre la Croix des Quatre Contrées.

1. Continuer sur cette route en longeant la forêt du Gâvre, traverser la D2 et rejoindre le bourg de Le Gâvre. Dans le bourg, suivre tout droit sur la Grande Rue et, après le carrefour avec la rue de l'église, prendre à droite par le « Pas de l'Octroi » qui passe sous l'immeuble et rejoindre l'étang. Longer celui-ci par la gauche et rejoindre ensuite la D2 à gauche. (En période hivernale, ne pas longer l'étang mais rejoindre directement la D2 à gauche).
2. Au carrefour, tourner à droite en direction de « La Grée », puis à gauche par la rue des Landes. A la fourche, prendre à gauche et, au carrefour, continuer tout droit, jusqu'à la route de Mespras. Prendre à droite jusqu'à la Maisonnette de Mespras (ancienne maison de garde-barrière. Tourner alors à gauche sur l'ancienne voie ferrée. Suivre ce chemin, traverser la D42 et rejoindre la voie cycliste bitumée.
3. Prendre à droite en passant les chicanes et rejoindre Blain par la rue Joseph Cugnot. Le rond-point sera évité en prenant à droite le sentier qui longe les clôtures du magasin de jardinage et la menuiserie. Prendre à droite la rue de Nozay et rejoindre l'église de Blain.

Sur votre chemin...



 La Croix des Quatre Contrées (A)

 Village de Le Gâvre (B)

Toutes les infos pratiques

Recommandations

Le parcours suit l'itinéraire des Chemins de Compostelle ([Voie des capitales](#))

Sur votre chemin...



La Croix des Quatre Contrées (A)

Sur la voie romaine entre Portus Bablini (Blain) et Condate (Rennes), en limite de la forêt de Gâvre se dresse cette croix latine, érigée en 1850 en granit. Son tronc, de section orthogonale est posé sur un soubassement en maçonnerie avec un entablement en schiste bleu. Sur chaque face du socle sont gravés les noms des communes qui se rejoignent en ce lieu (Marsac, Vay, Gâvre et Guénouvri qui fait maintenant partie de la commune de Guéméné).

Crédit photo : Amis Bretons de Colomban



Village de Le Gâvre (B)

Le Gâvre est intimement lié à l'histoire de France et de Bretagne. Son château a été rasé par Olivier de Clisson pendant la guerre de Succession de Bretagne en 1364.

La forêt domaniale de 4500ha a une grande importance dans le développement de la région comme le montre les anciennes demeures du bourg tel que le Musée de la Forêt, installé dans « la Maison du haut de la ville » construite en schiste en 1648.

A la fin du XIXème siècle, deux lignes ferroviaires desservaient Gâvre. Les derniers trains se seront arrêtés en 1976.

Crédit photo : Amis Bretons de Colomban