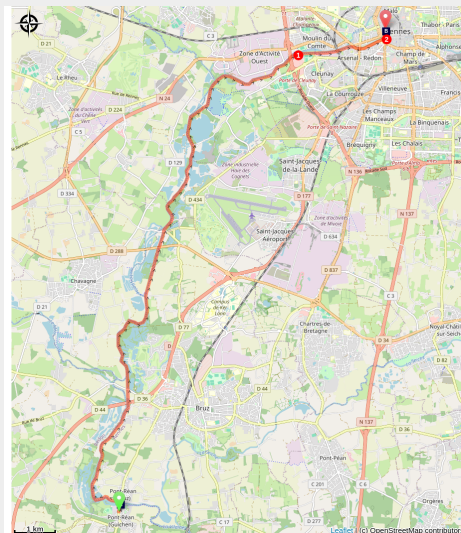


Pont-Réan à Rennes

France - Bretagne



Ecluse sur La Vilaine (Amis Bretons de Colombran)



Arrivée à Rennes par le chemin de halage de la Vilaine.

L'ensemble de cette étape se fera le long de La Vilaine canalisée. Notre marche sera d'abord rythmée par le passage des différentes écluses. Les hérons, cormorans ou martins pêcheurs nous accompagneront. L'approche de la ville se fera sentir par l'augmentation du nombre de personnes rencontrées (joggers, randonneurs ou cyclistes). Le passage du chemin de halage au quai confirmera l'entrée dans Rennes.

Infos pratiques

Pratique : Pédestre

Durée : 4 h 42

Longueur : 18.4 km

Dénivelé positif : 119 m

Difficulté : Facile

Type : Etape

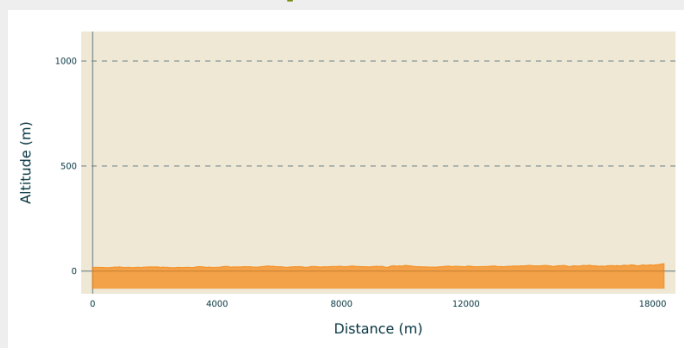
Itinéraire

Départ : Eglise Immaculée Conception, rue de Redon, Pont-Réan, 35580, Guichen

Arrivée : Place de la Cathédrale, 35000, Rennes

Communes : 1. Bretagne

Profil altimétrique

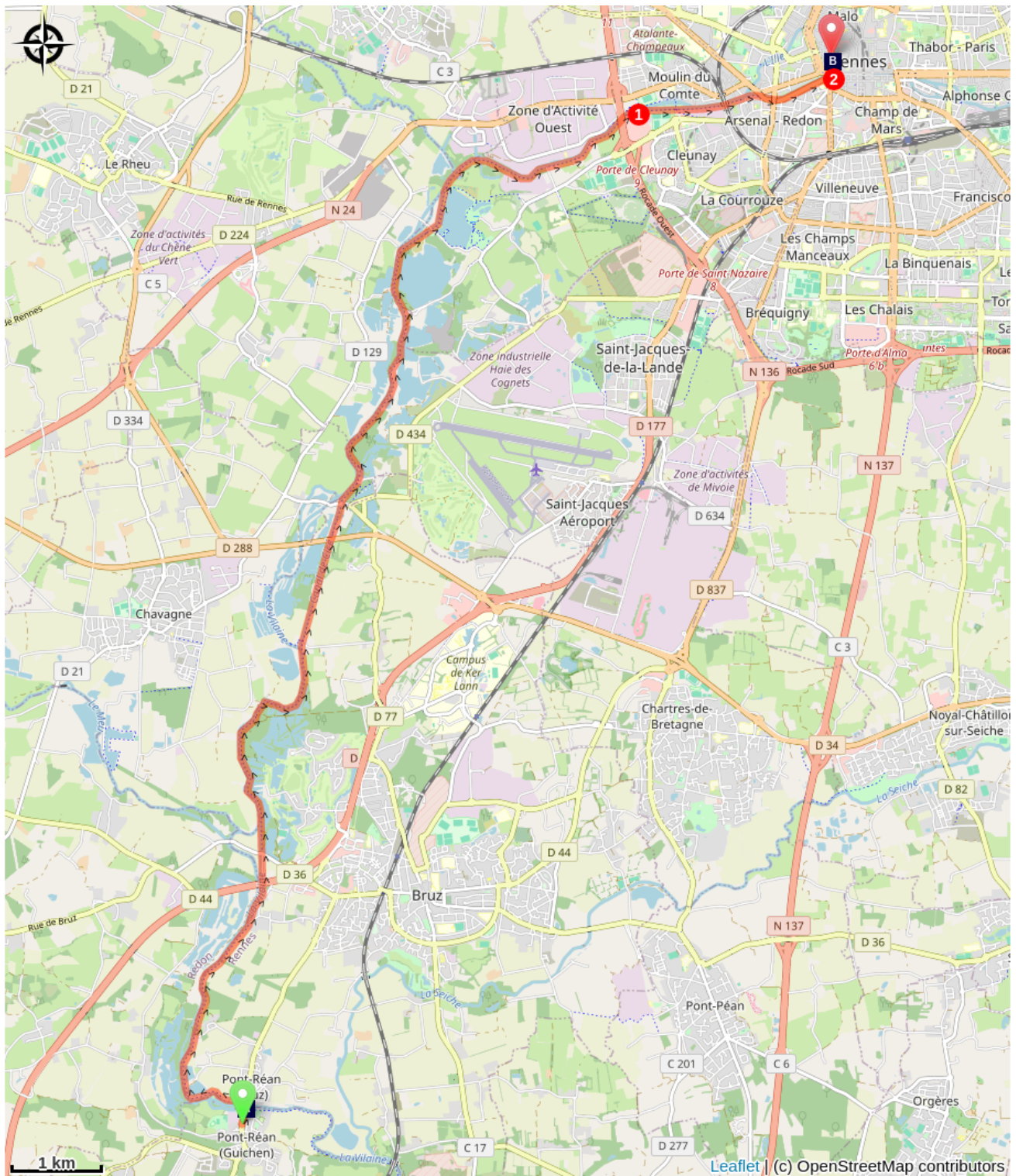


Altitude min 16 m Altitude max 35 m

Depuis l'église, descendre la rue de Redon, traverser le pont et s'engager, à gauche sur le chemin de halage. Poursuivre sur celui-ci jusqu'à Rennes.

1. L'entrée de la ville se fera sentir par l'apparition des zones industrielles et du Stade de Roazhon Park. Passer la dernière écluse du Moulin du Comte, et rejoindre le quai de La Prévalaye.
2. Le Pont de la Mission marque le début de La Vilaine souterraine. Tourner alors à gauche et remonter la rue de La Monnaie jusqu'à la cathédrale.

Sur votre chemin...



 Pont de Pont Réan (A)

 Cathédrale de Rennes (B)

Toutes les infos pratiques

Recommandations

Ce parcours suit l'itinéraire des « [Chemins du Mont St Michel](#) ». Il est donc possible de suivre leur balisage (silhouette du Mont blanche sur fond bleu).

Comment venir ?

Transports

Pont Réan est accessible depuis Rennes par bus ([Illenoo](#))

Les modes de transports de Bretagne sont regroupés sur [Breizhgo](#) et [Mobibreizh](#).

Sur votre chemin...



Pont de Pont Réan (A)

Cet élégant pont en schiste possède neuf arches, la cinquième marquant la limite entre Bruz et Guichen.

Le pont date de la Gaule romaine, mais fut reconstruit de 1753 à 1767.

Situé sur la Vilaine, le pont de Pont-Réan est un lieu agréable où les promeneurs, qu'ils soient à pied, à vélo ou en canoë, aiment faire une halte. C'est aussi le point de départ idéal pour découvrir Bruz et la voie d'eau, grâce aux divers aménagements du site (parking, commerces...).

Pour les curieux, enfin, qui se demandent l'origine du nom de ce pont, certains disent que le mot « réant » viendrait de réance (rançon) par rapport au droit de péage qui y était perçu, mais si l'on en croit la toponymie celtique, « réan » serait le dérivé de « ran » : la grenouille .

Crédit photo : Amis Bretons de Colomban



Cathédrale de Rennes (B)

Située dans la ville historique, la cathédrale de Rennes, dédiée à St Pierre, est le siège de l'archidiocèse de Rennes, Dol et St Malo.

La construction de l'édifice actuel débuta en 1787 et fut terminée en 1844.

[Pour en savoir plus...](#)

Crédit photo : Amis Bretons de Colomban