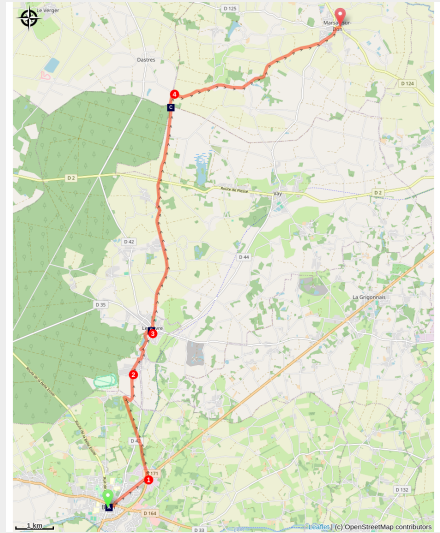


Blain à Marsac-sur-Don

France - Pays de la Loire



Ancienne voie ferrée (Amis Bretons de Colomban)



De l'Isac vers Le Don.

Le Don est une rivière qui prend sa source en Maine-et-Loire, traverse le Nord de la Loire Atlantique et se jette dans La Vilaine. L'Isac est une autre rivière de Loire Atlantique, affluent de La Vilaine qui a été aménagée lors de la création du Canal de Nantes à Brest. Le parcours sera jalonné de rivières et longera la forêt domaniale du Gâvre. Le petit patrimoine est visible au travers des nombreuses clôtures en pierres levées ou des puits dont la couverture est réalisée en plaques de schistes bleu (quelquefois une seule plaque suffit !).

Infos pratiques

Pratique : Pédestre

Durée : 4 h 48

Longueur : 18.7 km

Dénivelé positif : 166 m

Difficulté : Facile

Type : Etape

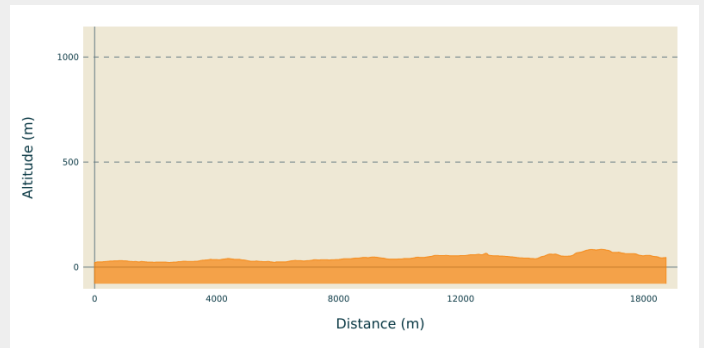
Itinéraire

Départ : Eglise St Laurent-Place Jean Guihard, 44130, Blain

Arrivée : Eglise St Martin - Rue Isaie Rabu, 44170, Marsac-sur-Don

Communes : 1. Pays de la Loire

Profil altimétrique

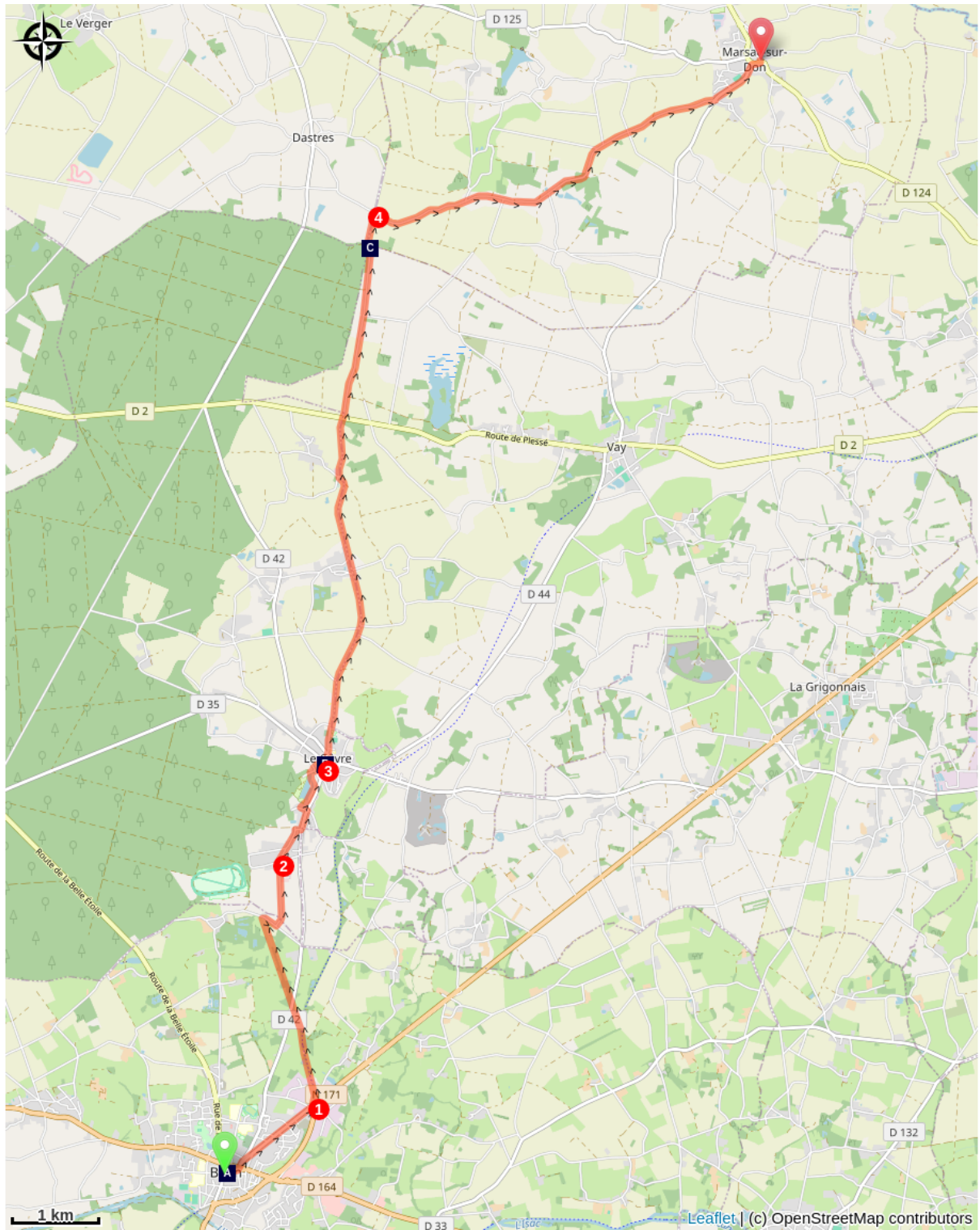


Altitude min 21 m Altitude max 85 m

Quitter la Place Jean Guihard, à gauche de l'église, par la rue de Nantes. Prendre ensuite à gauche la Rue du 8 mai. A la fourche, obliquer à droite sur la Route de Nozay. Suivre cette rue jusqu'au rond-point à la sortie de l'agglomération.

1. Prendre alors à gauche sur la rue Joseph Cugnot (le rond-point pourra être évité en prenant le sentier qui longe la clôture de l'entreprise de menuiserie et le magasin de jardinage). Dans le virage, continuer tout droit sur la piste cyclable. Après les barrières et le passage du ruisseau du Courgeon, obliquer à gauche sur le chemin (ancienne voie ferrée). Traverser la D42 et, au carrefour de la Maissonnette de Mespras (ancienne maison de garde-barrière), prendre la route à droite, puis la première route à gauche.
2. A l'entrée du village de La Grée, continuer tout droit, puis prendre la première rue à droite, pour revenir sur la D42. Tourner à gauche en direction de Le Gâvre. Prendre ensuite la première rue à gauche, puis le chemin à droite pour longer l'étang par la droite. A l'extrémité de l'étang, rejoindre la Rue de l'Etang. Tourner à gauche, puis, à droite sur le chemin du Pas de l'Octroi, pour rejoindre la D42.
3. Suivre cette rue jusqu'à la Maison de la Forêt. Continuer tout droit sur la rue du Stade et sortir de l'agglomération. Poursuivre jusqu'au village de « Les Rôtis » en direction du « Haut Luc ». Après être passé sur le ruisseau et avant d'arriver à ce village, tourner à droite au carrefour avec un calvaire . Suivre cette route, traverser la D3 et rejoindre la Croix des Quatre Contrées.
4. Au carrefour après ce calvaire, tourner à droite, traverser les villages du « Pré Rocher », de "Launay de Bourgueil " jusqu'à rejoindre la D44. Tourner à gauche et rejoindre l'église de Marsac-sur-Don.

Sur votre chemin...



 Le Pèlerin (A)

 Village de Le Gâvre (B)

 La Croix des Quatre Contrées (C)

Toutes les infos pratiques

Recommandations

Ce parcours suit l'itinéraire des « [Chemins du Mont St Michel](#) ». Il est donc possible de suivre leur balisage (silhouette du Mont blanche sur fond bleu).

Sur votre chemin...



Le Pèlerin (A)

Blain voit se croiser depuis longtemps les chemins de pèlerinage vers St Jacques de Compostelle ou le Mont St Michel. En 2018, Jo Le Nouveau créé cette œuvre qui le rappelle.

Crédit photo : Amis Bretons de Colomaban



Village de Le Gâvre (B)

Le Gâvre est intimement lié à l'histoire de France et de Bretagne. Son château a été rasé par Olivier de Clisson pendant la guerre de Succession de Bretagne en 1364.

La forêt domaniale de 4500ha a une grande importance dans le développement de la région comme le montre les anciennes demeures du bourg tel que le Musée de la Forêt, installé dans « la Maison du haut de la ville » construite en schiste en 1648.

A la fin du XIXème siècle, deux lignes ferroviaires desservaient Gâvre. Les derniers trains se seront arrêtés en 1976.

Crédit photo : Amis Bretons de Colomaban



La Croix des Quatre Contrées (C)

Sur la voie romaine entre Portus Bablini (Blain) et Condate (Rennes), en limite de la forêt de Gâvre se dresse cette croix latine, érigée en 1850 en granit. Son tronc, de section orthogonale est posé sur un soubassement en maçonnerie avec un entablement en schiste bleu. Sur chaque face du socle sont gravés les noms des communes qui se rejoignent en ce lieu (Marsac, Vay, Gâvre et Guénouvri qui fait maintenant partie de la commune de Guéméné).

Crédit photo : Amis Bretons de Colomaban