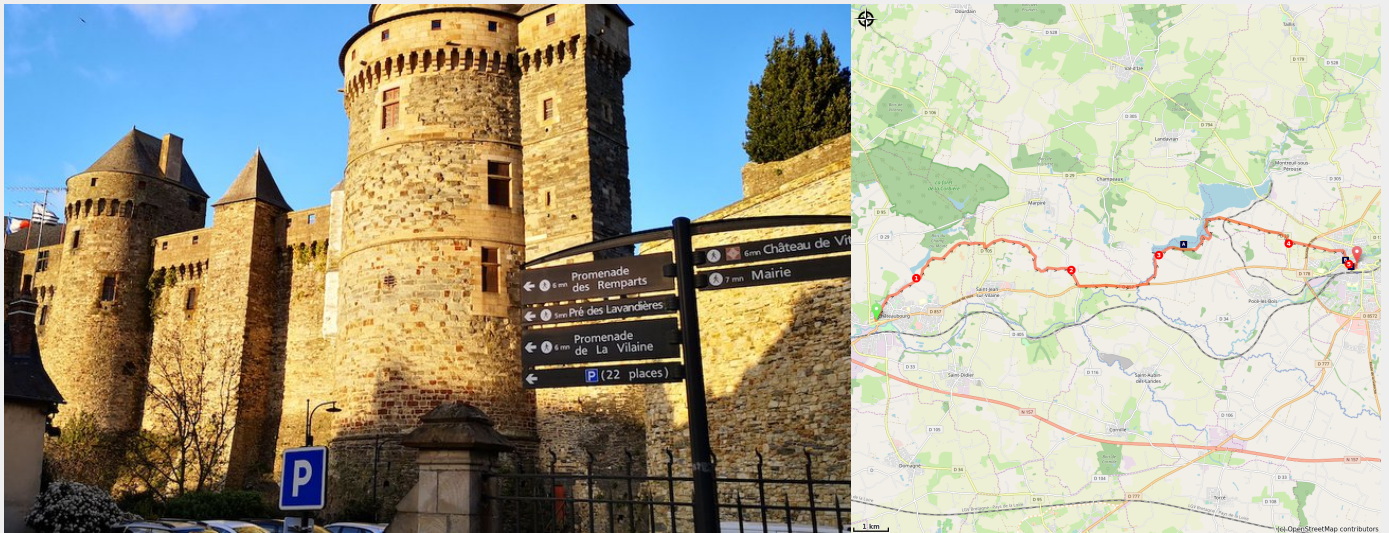


Châteaubourg à Vitré

France - Bretagne



Le Château de Vitré (Amis saint Colomban)

Une marche dans un bocage avec le charme d'un plan d'eau et le château de Vitré.

Cette étape emprunte beaucoup de routes départementales, nécessitant beaucoup de prudence, à travers des prairies et des cultures. La découverte du lac de La Cantache et suivre sa berge sur 2 800 mètres diminuera la monotonie de l'étape avant de rencontrer le patrimoine de la ville de Vitré.

Infos pratiques

Pratique : Pédestre

Durée : 5 h

Longueur : 19.6 km

Dénivelé positif : 257 m

Difficulté : Moyen

Type : Etape

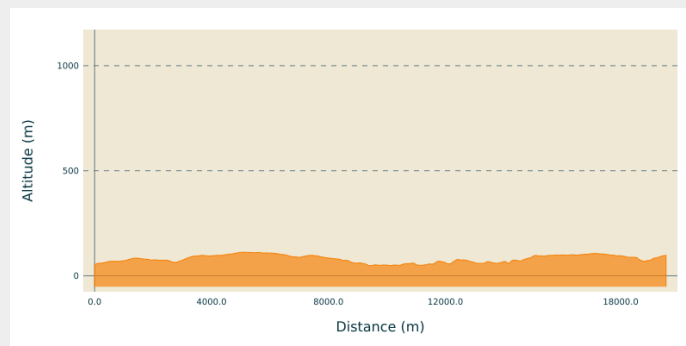
Itinéraire

Départ : Église Saint-Pierre, Place de l'Hôtel de Ville, 35 220 Châteaubourg

Arrivée : Église Notre-Dame, place Notre-Dame, 35 500 Vitré

Communes : 1. Bretagne

Profil altimétrique

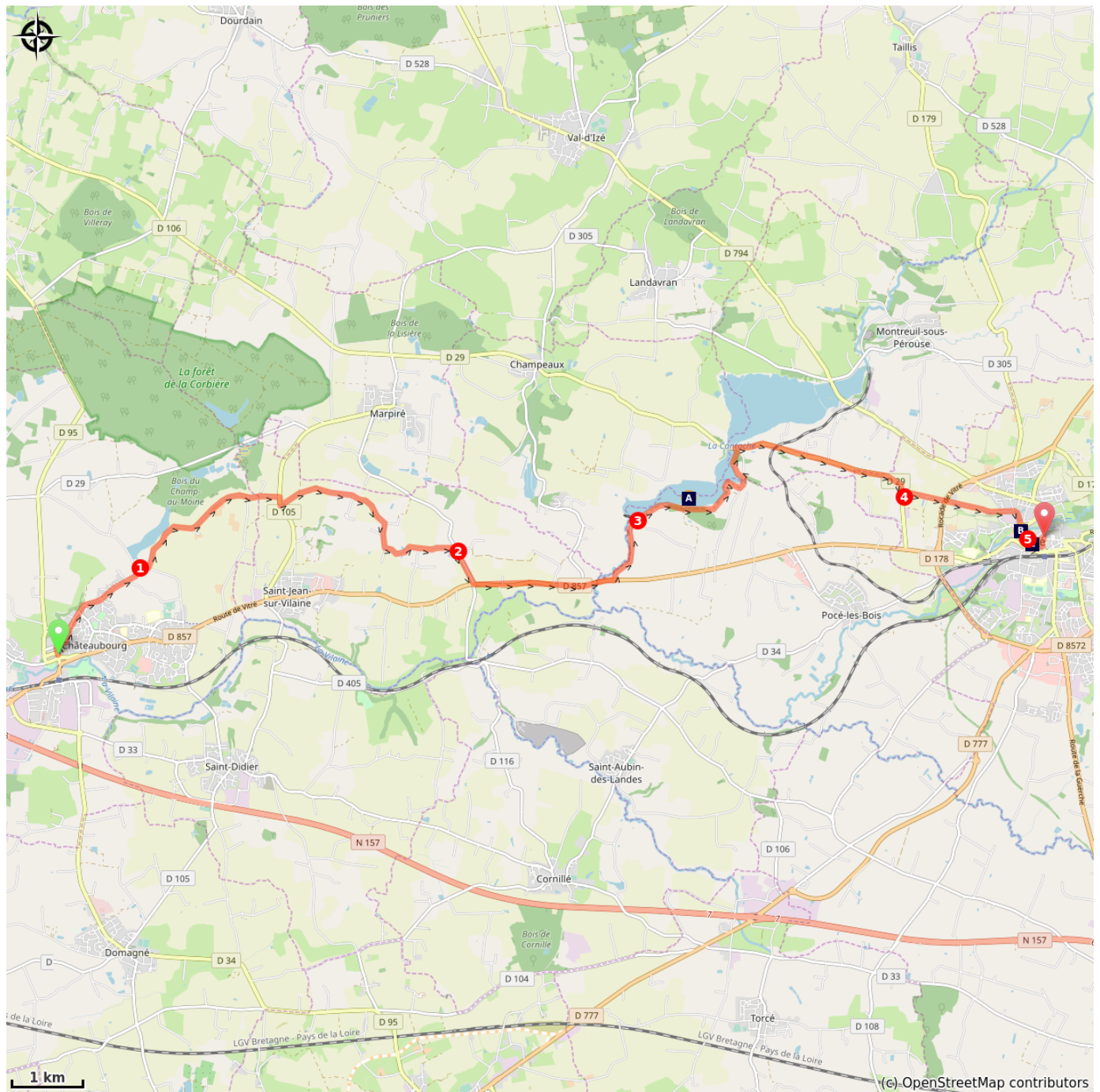




Altitude min 48 m Altitude max 112 m

Face à l'église Saint-Pierre de Châteaubourg, à gauche rue Monseigneur Millaux, à droite rue des Vignes au carrefour tout droit rue du Prieuré tout droit sortir de la ville C7

1. À droite au carrefour avec C 1, à gauche C 3 direction Marpiré, tout droit, à droite au carrefour avec D 105, première route à gauche VC 8 tout droit
2. À droite au carrefour avec D106, à gauche D 857, prudence sur 2000 mètres route à fort trafic, après avoir traverser la rivière La Cantache route à gauche
3. À droite devant le lac de La Cantache, longer le lac balisage rouge et blanc, à droite au carrefour avec D 29 quitter le balisage rouge et blanc tout droit sur 2 700 mètres prudence route à fort trafic.
4. Après un long virage sur la droite, à gauche au carrefour, traverser D 178, rue du Chemin Champlet, obliquer à droite rue du Rachapt, au stop tout droit rue Pasteur
5. Traverser La Vilaine à gauche rue des Augustins, à gauche rue Rallon après la place Saint-Yves première rue à gauche, rue d'En-Bas, rue de la Poterie, à gauche rue Garengéot vous arrivez devant la place Notre-Dame et l'église de Vitré.

Sur votre chemin...



-  Plan d'eau de la Cantache (A)
-  Château de Vitré (C)

-  Monastère Saint-Nicolas à Vitré (B)

Toutes les infos pratiques

Comment venir ?

Transports

[Gare de Vitré](#)

Sur votre chemin...



☞ Plan d'eau de la Cantache (A)

Entre Montreuil-sous-Pérouse et Champeaux, ce superbe point d'eau offre plusieurs activités comme les promenades sur le sentier périphérique et la pêche. Pour les passionnés, de nombreuses espèces d'oiseaux migrateurs sont visibles. Ce barrage mis en eau en 1995 a pour vocation l'alimentation en eau d'une usine de production d'eau potable ainsi que le soutien d'étiage de la Vilaine. Ce grand plan d'eau de 185 hectares fait 4 kilomètres de long, 300 mètres de large et 11 mètres de profondeur maximale.

Le lac accueille des espèces communes, mais est surtout intéressant pour les oiseaux d'eaux qu'on peut notamment observer en hiver : canards colverts, canards siffleurs, canards souchets, grèbes huppés, grands cormorans, mouettes rieuses, sarcelles d'hiver, fuligules morillons, hérons cendrés, poules d'eau et foulques macroules.

Crédit photo : Amis saint Colomban



🏰 Monastère Saint-Nicolas à Vitré (B)

L'hôpital Saint-Nicolas (Hôtel Dieu) fut fondé au 12e siècle. Au moment de l'édification de l'enceinte, il est transporté au 13e siècle à sa place actuelle (1222). Plusieurs modifications ont été réalisées du 15e au 18e siècles. La chapelle fut construite à la fin du 15e siècle.

[Plus d'informations](#) Wikipédia

Crédit photo : Amis saint Colomban



🏰 Château de Vitré (C)

Le château a été construit sur un éperon rocheux qui domine La Vilaine. Une présentation majestueuse pour le visiteur qui découvre la richesse et la puissance des Barons de Vitré.

Au cours de l'an mil un premier château en bois fut incendié par les guerres et un château en pierre le remplaça au 11e siècle. La forme du château actuel date du 13e siècle avec des agrandissements au 15e siècle. Le Parlement de Bretagne s'y réfugia quelques temps au 15e siècle.

Le château est abandonné au 17e siècle et l'incendie du logis seigneurial à la Révolution font que la forteresse n'est plus habitée.

Au 19e siècle, une prison puis une garnison occupent le logis seigneurial à la fin du 19e siècle l'État Français rachète d'édifice.

[Pour visiter le château](#)

Crédit photo : Amis saint Colomban