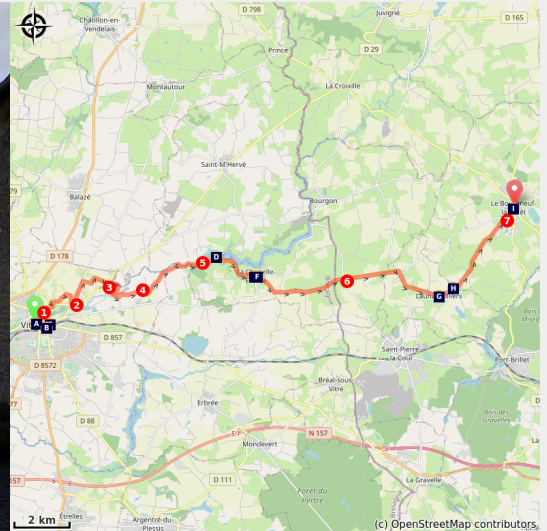


Vitré à Le Bourgneuf-la-Forêt

France - Bretagne



Mairie de la Chapelle-Erbée (Amis saint Colomban)



La Via Columbani traverse de nombreux hameaux et longe une partie du plan d'eau de la Haute Vilaine. La moitié de l'étape s'effectue sur des routes départementales qui vous invitent à la prudence.

Étape assez vallonnée dont le dénivelé est en constante progression jusqu'à l'arrivée à Bourgneuf-La-Forêt. Au début du parcours, nous sommes sur le balisage Rouge et Blanc jusqu'au Plan d'Eau de la Haute Vilaine.

Infos pratiques

Pratique : Pédestre

Durée : 6 h 12

Longueur : 24.8 km

Dénivelé positif : 368 m

Difficulté : Moyen

Type : Etape

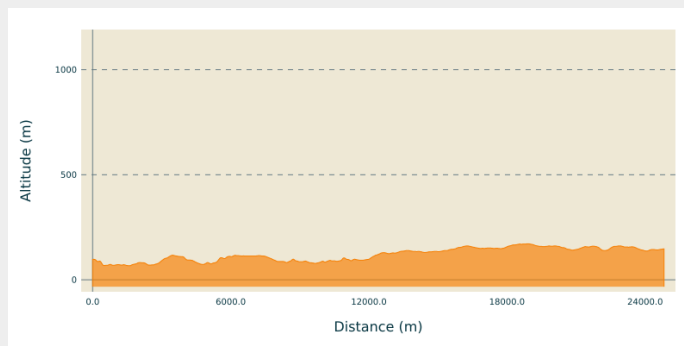
Itinéraire

Départ : Église Notre-Dame, place Notre-Dame, 35 500 Vitré

Arrivée : Église Saint-Martin, place de l'Église, 53410 Le Bourgneuf-la-Forêt

Communes : 1. Bretagne
2. Pays de la Loire

Profil altimétrique

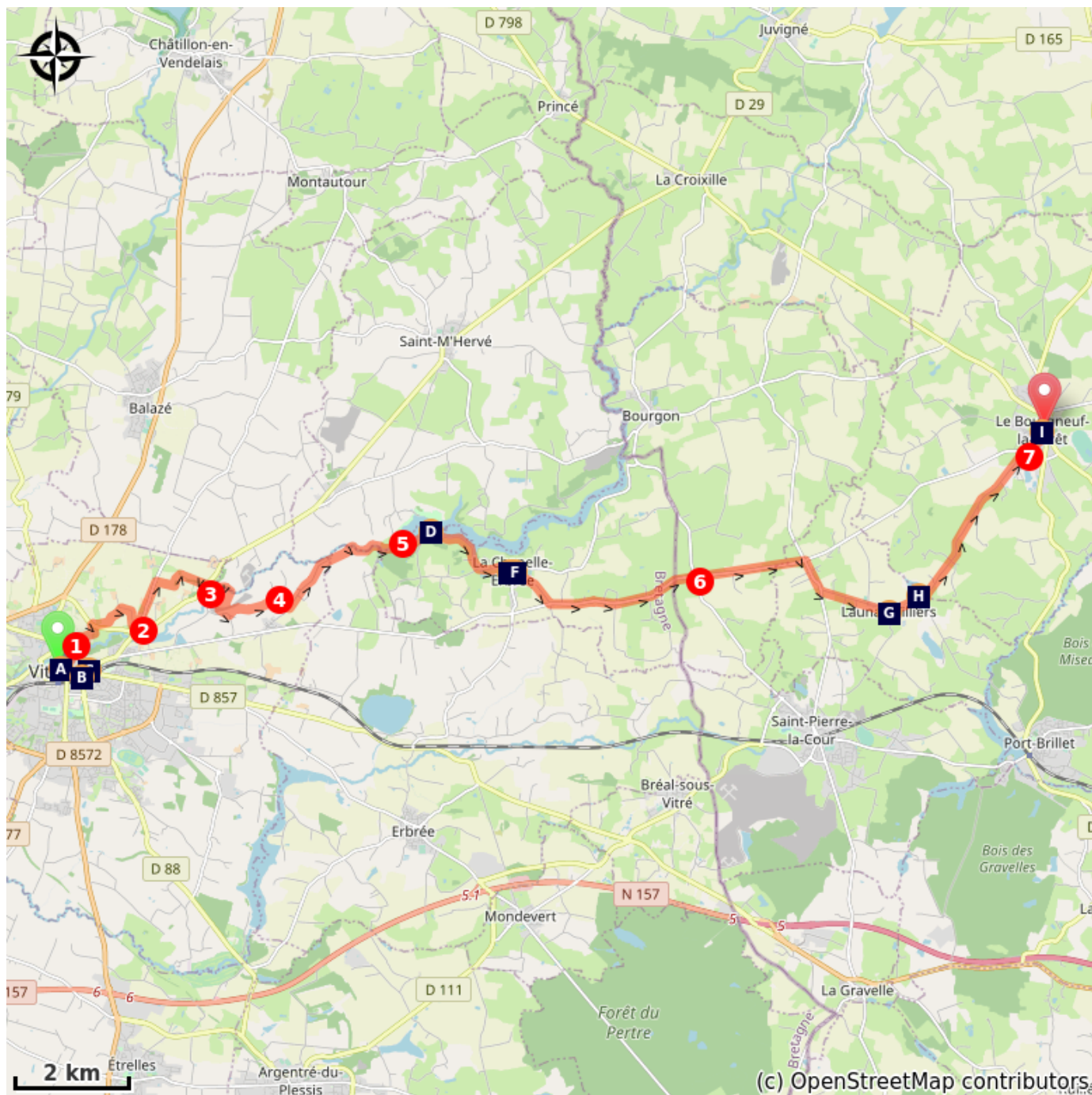


Altitude min 67 m Altitude max 171 m

Face à l'église Notre-Dame de Vitré à gauche et à droite sur promenade du Val, Balisage rouge et blanc, descendre pour traverser La Vilaine, chemin de Plaisance à droite chemin de Villaudin

1. À droite quitter chemin de Villaudin, traverser la rocade de Vitré D 179, bifurquer sur la droite en longeant quelques mètres la Rocade, au carrefour des chemins à droite
2. À gauche au carrefour avec D 130, après les fermes prendre chemin de champ à droite, balisage rouge et blanc, premier sentier à gauche, devant la haie d'arbres à droite, à droite au carrefour avec D 277, première route à gauche sur quelques mètres
3. Descendre chemin à droite, traverser la Roche Blossac, tout droit, à droite au carrefour dans le bois, tout droit sur route goudronnée, chemin à 90° à gauche, premier chemin à droite, balisage rouge et blanc
4. À droite au carrefour avec route goudronnée, à gauche au deuxième carrefour tout droit balisage rouge et blanc suivre La Vilaine
5. À droite pour emprunter le barrage vous quittez le balisage rouge et blanc, suivre le plan d'eau, quitter le bord de l'eau rester sur route goudronnée, rue du Lac, tout droit à la Chapelle-Erbée, rue du Bourg-Neuf, à gauche au carrefour avec D 34
6. Au carrefour avec D 106 dans Hameau La Brécinière, tout droit D 123 au carrefour suivant à droite D158 direction Launay-Villiers, bifurcation à gauche D 279 direction Launay-Villiers, route de la Rabine, à gauche devant l'église D 279 route des Étangs, tout droit sur D 279
7. À droite à la jonction avec D 123 route de Vitré, rue de Bretagne, après le parking à gauche première rue à gauche rue du Temple tout droit entre les maisons vous arrivez place de l'Église.

Sur votre chemin...



- ⦿ Église Notre-Dame de Vitré (A)
- ⦿ La Tour du vieux Saint-Martin à Vitré (C)
- ⦿ Église Saint-Ouen à La Chapelle-Erbrée (E)
- ⦿ Église Sainte-Trinité à Launay-Villiers (G)
- ⦿ Église Saint-Martin Le Bourgneuf-la-Forêt (I)
- ⦿ Église Saint-Martin de Vitré (B)
- ⦿ Plan d'eau de la Haute Vilaine (D)
- ⦿ Mairie de La Chapelle-Erbrée (F)
- ⦿ Château de Villiers à Launay-Villiers (H)

Toutes les infos pratiques

Sur votre chemin...



📍 Église Notre-Dame de Vitré (A)

L'aspect actuel de l'église Notre-Dame, dont la reconstruction s'échelonne de 1440 à 1580 environ, est celui des 15^e et 16^e siècles. Édifice de transition entre la fin du Moyen-Âge et le début de la Renaissance, il s'adapte à l'évolution du goût : dans le décor gothique flamboyant sont perceptibles des motifs ornementaux Renaissance (partie gauche de la façade Sud).

Nous sommes en présence d'une église dite "à pignons multiples" : la multiplication des pignons des bas-côtés, percés de larges fenêtres, permet à la lumière d'éclairer plus largement un édifice dépourvu de fenêtres hautes.

La façade principale, Ouest, est moins ouvragée que celle côté Sud. Elle était en effet masquée par la Grande halle aux draps, en bois, remplacée après l'incendie de 1886 par une halle au beurre en fonte et briques, détruite dans les années 1960.

[Source site internet de la ville de Vitré](#)
[Plus d'informations](#) Wikipédia

Crédit photo : Amis saint Colomban



📍 Église Saint-Martin de Vitré (B)

L'église Saint-Martin actuelle est dans un style néo-roman. Elle reste à ce jour le plus important édifice néo-roman d'Ille-et-Vilaine. La construction commence en 1883 et le bâtiment est consacré en 1895. Il est vraisemblable que son ossature est en métal, une ossature sur laquelle on aura greffé des moellons. Cette technique, pratiquée depuis les années 1850, présentait le triple avantage d'une construction rapide, peu coûteuse et solide.

Crédit photo : Amis saint Colomban



📍 La Tour du vieux Saint-Martin à Vitré (C)

L'Église Saint-Martin n'était pas encore érigée en paroisse au début du XVème siècle. Elle était pourtant au centre de l'un des premiers faubourgs vitréens, dès la fin du XIème siècle. Elle est détruite à la fin des années 1880, alors qu'une nouvelle église Saint-Martin est édifiée plus au sud et à l'ouest. Pourtant, l'ancien clocher dit Tour du Vieux-Saint-Martin, fut conservé.

Avec les trois autres clochers de la ville, avec les hautes tours du château et celle de la Bridole, il est l'un des monuments qui donnent à Vitré sa silhouette si particulière.

Crédit photo : Amis saint Colomban



🌊 Plan d'eau de la Haute Vilaine (D)

Mis en eau en 1982, le Plan d'eau de la Haute Vilaine a pour rôle de protéger l'agglomération rennaise contre les crues hivernales, il assure également une réserve d'eau potable pour les bassins de Rennes et de Vitré et le soutien des débits d'étiage pour assurer la qualité des eaux de La Vilaine pendant l'été.

Crédit photo : Amis saint Colomban



📍 Église Saint-Ouen à La Chapelle-Erbrée (E)

L'église paroissiale actuelle fut construite à partir de 1841 par l'architecte Charles Langlois¹⁵, sa tour étant achevée en 1843 ; elle fut bénie le 15 mai 1844 par Mgr de Saint-Marc, archevêque de Rennes. Son chœur, en forme d'abside polygonale, fut refait en 1872.

[Plus d'informations](#) site de la ville La Chapelle-Erbrée

Crédit photo : Amis saint Colomban



Mairie de La Chapelle-Erbrée (F)

En 1905, M. Mellet, l'architecte des châteaux du pays de Vitré, élève à La Chapelle-Erbrée un bâtiment tout à fait surprenant dans ce bourg rural sans patrimoine gothique marquant.

Il reprend un style d'édifice édilitaire néo-gothique, utilisé depuis la fin du 19e siècle dans des villes médiévales au riche passé comme Vitré, Fougères, Redon ou Saumur.

[Plus d'informations](#) site de la ville La Chapelle-Erbée

Crédit photo : Amis saint Colomban



Église Sainte-Trinité à Launay-Villiers (G)

L'édifice a été construit en 1636.

L'église présente un plan en forme de croix latine. Au XIXe siècle, le chevet plat du chœur est agrémenté d'une sacristie à cinq pans et le clocher est édifié. Sur les façades, des armoiries de René Godard sont sculptées en ronde-bosse sur des écus en granit.

[Plus d'informations](#) Wikipédia

Si l'église est ouverte visiter l'intérieur avec le Monument aux Morts de la Grande Guerre

[Plus d'informations](#)

Crédit photo : Amis saint Colomban



Château de Villiers à Launay-Villiers (H)

Edifié en 1857, ce château est construit en pierres enduites.

Crédit photo : Amis saint Colomban



Église Saint-Martin Le Bourgneuf-la-Forêt (I)

L'église très modeste possède un magnifique clocher qui rehausse si l'église est ouverte découvrir son statuaire et son plafond en bois peint et un intérieur joliment décoré.

Crédit photo : Amis saint Colomban