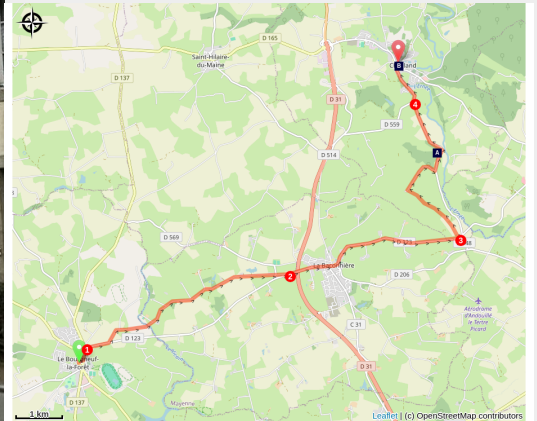


Le Bourgneuf-la-Forêt à Chailland

France - Pays de la Loire



Église Notre-Dame au centre de Chailland (Amis saint Colomban)



Courte étape de transition parcourue sur des routes goudronnées.

Parcours vallonné sur route départementale marcher avec prudence. Les anciens chemins ont disparu au profit d'une culture intensive. Des champs de céréales donnent une certaine monotonie à cette courte étape.

Infos pratiques

Pratique : Pédestre

Durée : 4 h

Longueur : 15.2 km

Dénivelé positif : 229 m

Difficulté : Facile

Type : Etape

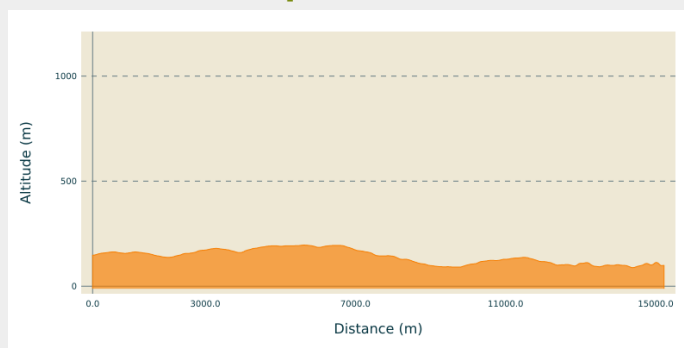
Itinéraire

Départ : Église Saint-Martin, place de l'Église, 53 410 Le Bourgneuf-la-Forêt

Arrivée : Église Notre-Dame, 1 rue de la Forge, 53 420 Chailland

Communes : 1. Pays de la Loire

Profil altimétrique

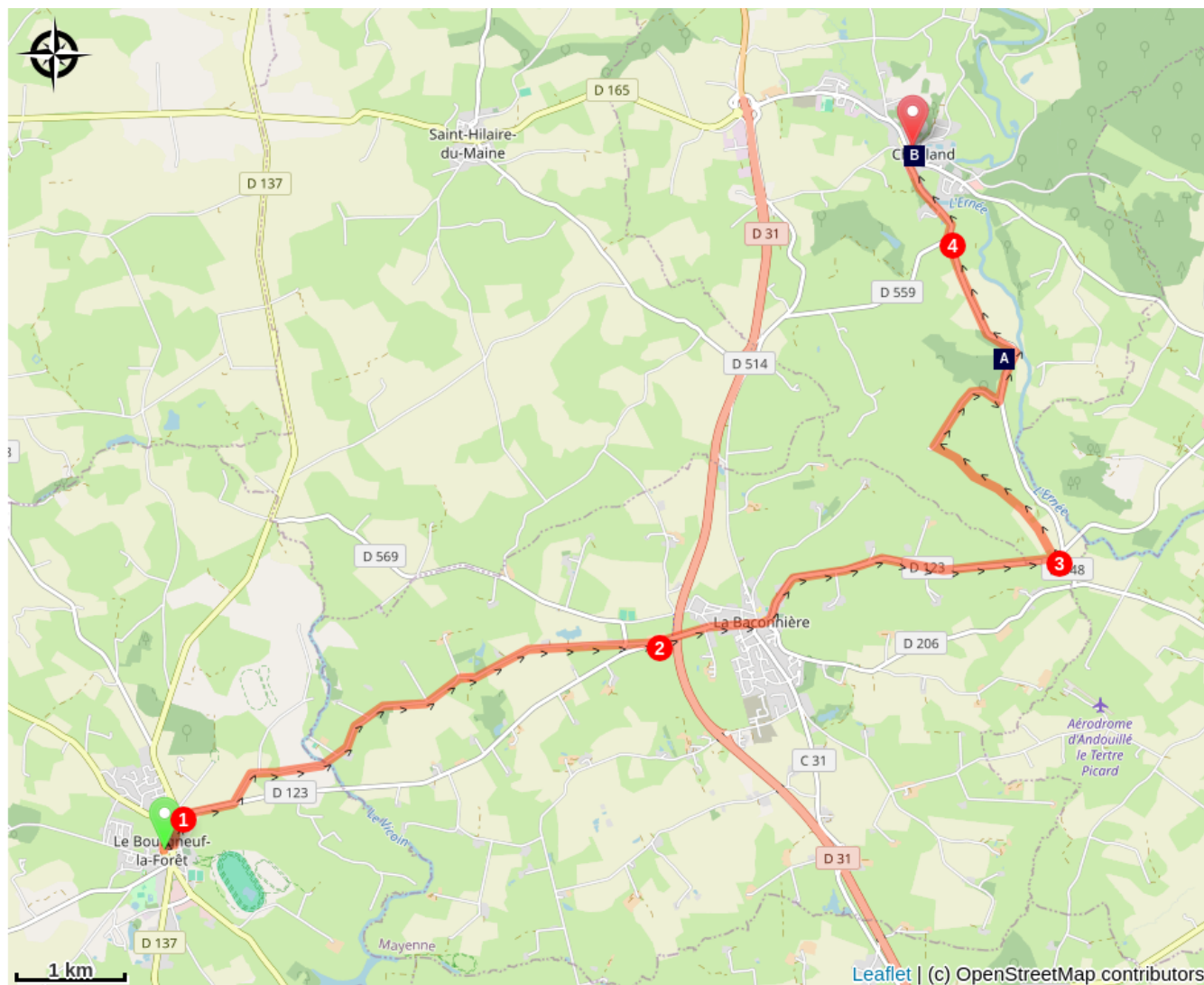


Altitude min 88 m Altitude max 196 m

Devant le chevet de l'église Saint-Martin à Le Bourgneuf-la-Forêt à droite rue Principale, première rue à droite rue des Poiriers, à gauche rue du Trianon D 123

1. À droite carrefour du Calvaire D 123, première route à gauche Le Petit Fresnay, tout droit sur route goudronnée, obliquer à droite au carrefour à Les Beillardières, tout droit
2. À gauche au carrefour avec D 123, passer au-dessus D 31, rue du Bourgneuf, place de l'église, passer devant le cimetière D 123
3. Après le carrefour pour La Primaudière, à gauche prendre le sentier dans le petit bois, balisage rouge et blanc du Tour des Marches de Bretagne, première route à droite, tout droit après virage à droite à gauche sur D 548
4. Au carrefour à droite D 548 quai d'Hudéot à gauche au carrefour avec rue Saint-Hilaire vous arrivez à l'église Notre-Dame de Chailland

Sur votre chemin...



📍 Château de Clivoy à Chailland (A)

📍 Chailland en Mayenne (B)

Toutes les infos pratiques

Sur votre chemin...



Château de Clivoy à Chailland (A)

Niché dans la vallée de l'Ernée, tout près de Chailland, le parc et jardin du château de Clivoy (classé « Jardin remarquable ») vous ouvre, de mai à septembre, les portes d'un univers comme hors du temps. Du noble jardin potager avec serre, bassin, orangerie... aux remparts rocheux du vieux poste militaire. Des six hectares du parc à l'anglaise aux chemins de promenade... Le château vous propose un gîte dans ses dépendances.

[Plus d'informations](#) Château de Clivoy

Crédit photo : <http://www.clivoy.fr/home>



Chailland en Mayenne (B)

Chailland est mentionnée vers 1085, au cartulaire de Ronceray d'Angers, Au 16^e siècle la ville a subi les désastres des guerres de religions. Terre d'élevages et de cultures la ville a prospéré avec l'implantation de forge dès le 17^e siècle. La présence de forêts et de la rivière l'Ernée justifie cette installation des Forges de Chailland. Au départ de votre prochaine étape sur la via Columbani vous pourrez traverser l'ancien site des Forges.

Le cardinal de Mazarin acheta la forge en 1657 et elle resta depuis une dépendance du duché de Mayenne. À la Révolution, la forge occupait 500 ouvriers et 400 chevaux et mulets.

L'église néo-gothique de Chailland (1892) a été construite dans le style du 13^e siècle en remplacement d'une église romane.

[Plus d'informations](#) Wikipédia

[Plus d'informations](#) site de la ville de Chailland

Crédit photo : Amis saint Colomban
