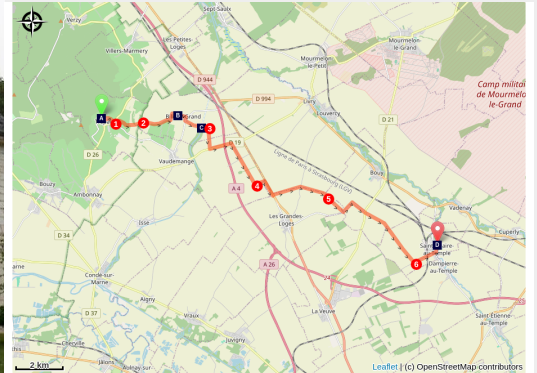


Trépail à St-Hilaire-au-Temple

France - Grand Est



Église de Saint-Hilaire au Temple (Image : Amis de saint Colomban)



Vous quittez le vignoble de Champagne pour entrer dans le grenier de cette région avec ses cultures de céréales.

Les paysages vallonnés du vignoble vont s'estomper au profit de grandes lignes droites entre les champs de céréales et les villages. Les cuves des silos à céréales se dressent dans un paysage très plat. Quelques villages témoignent de la prospérité des exploitants agricoles.

Infos pratiques

Pratique : Pédestre

Durée : 5 h 30

Longueur : 20.9 km

Dénivelé positif : 146 m

Difficulté : Moyen

Type : Etape

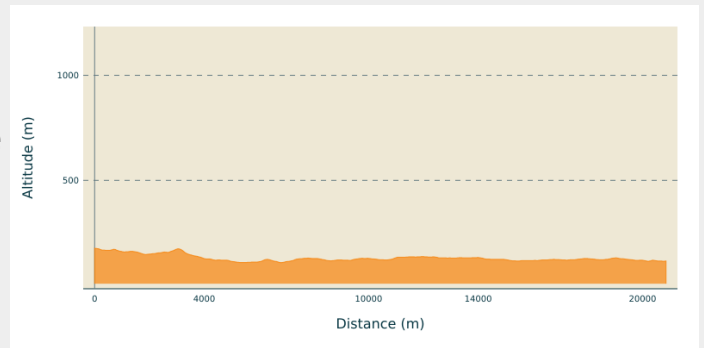
Itinéraire

Départ : Église Saint-Martin, 6 rue Saint-Martin, 51 380 Trépail

Arrivée : Église Saint-Hilaire, rue de l'Abreuvoir, 51 400 Saint-Hilaire-au-Temple

Communes : 1. Grand Est

Profil altimétrique

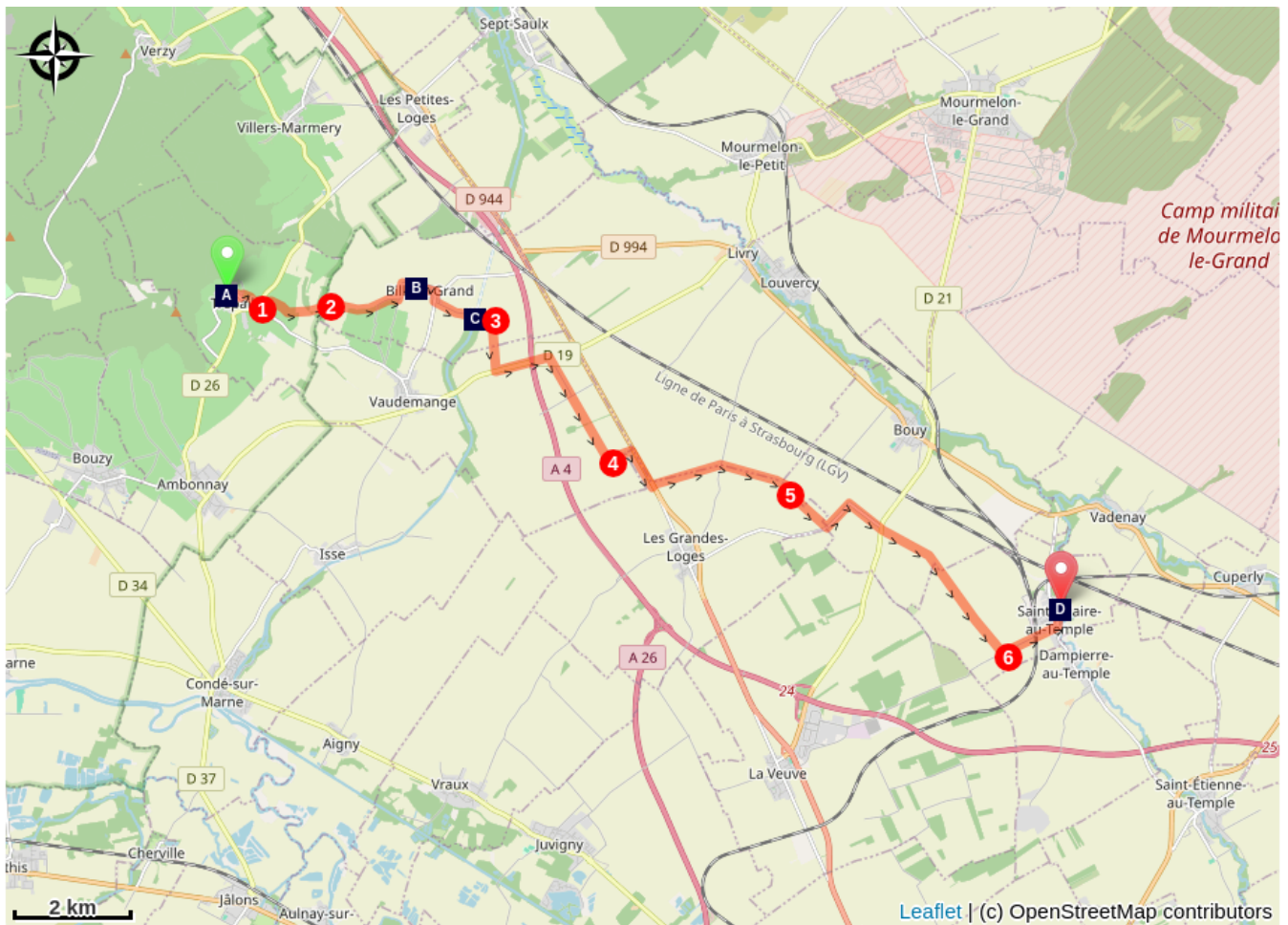


Altitude min 108 m Altitude max 177 m

En sortant de l'église Saint-Martin de Trépail à gauche rue Saint-Martin, à gauche rue Saint-Vincent, à gauche rue de la Liberté, à droite rue de Vaudemagne, première rue à gauche, rue des Neigettes, à droite au carrefour devant le vignoble, tout droit balisage rouge et blanc

1. À gauche au carrefour avec D 26 aussitôt à droite dans le vignoble, rester sur votre droite, tout droit au carrefour, à la sortie du vignoble devant la patte d'oie prendre le chemin légèrement sur votre gauche
2. À droite au carrefour, rester sur le chemin principal à droite à l'arrivée de Billy-la-Grande, traverser le village, à droite devant la mairie D 319, à gauche à la dernière maison, balisage rouge et blanc
3. Après avoir passé au-dessus du tunnel du canal, vous quittez le balisage rouge et blanc, prendre le chemin à droite entre les champs, à gauche à la jonction avec D 19, à droite route direction SCEA Ponsin, tout droit chemin de terre aux hangars agricoles
4. À gauche au carrefour avec chemin agricole, à droite sur D 944, marcher sur la gauche de la chaussée, premier chemin en herbe à gauche à la hauteur de la double voie, traverser la route départementale, tout droit
5. Après un virage à droite prendre chemin à gauche, à gauche devant le silo, traverser D 21 tout droit rester sur chemin principal
6. À gauche au carrefour devant entreprise agricole, traverser la voie ferrée, route de la Veuve, deuxième rue à gauche, rue Louis Crochet, deuxième rue à droite rue de l'Abreuvoir, vous arrivez à l'église Saint-Hilaire.

Sur votre chemin...



🗺️ Église Saint-Martin à Trépail (A)

🗺️ Le canal souterrain de Billy-le-Grand (C)

🗺️ Église Saint-Laurent à Billy-le-Grand (B)

🗺️ Église Saint-Hilaire à Saint-Hilaire-au-Temple (D)

Toutes les infos pratiques

Comment venir ?

Transports

[Gare Saint-Hilaire le Temple](#)

Pas de vente de billet de transport.

Sur votre chemin...



📍 Église Saint-Martin à Trépail (A)

La nef de l'église Saint-Martin de Trépail date du 12e siècle avec un chevet carré plus tardif. Elle abrite un très beau reliquaire de saint Cucufat (martyr du 4e siècle) et Sainte Aurèle.

Crédit photo : Amis saint Colomban



📍 Église Saint-Laurent à Billy-le-Grand (B)

L'histoire de l'église Saint-Laurent de Billy reste à écrire. Son chevet avec d'harmonieux contreforts semble témoigner d'un passé prestigieux ou d'une ambition exagérée.

Toutes contributions seront les bienvenues.

Crédit photo : G.Garitan Wikimédia commons



📍 Le canal souterrain de Billy-le-Grand (C)

Le canal de l'Aisne à la Marne a été commencé en 1841 et achevé en 1866, le tunnel fut ouvert en 1856. Un chemin de halage, équipé d'une voie ferrée, avait été construit dans le tunnel en remplacement d'un funiculaire. Le canal a été entièrement reconstruit après les destructions de la Première Guerre mondiale, au cours de laquelle le tunnel du Mont de Billy servit d'abri à des pièces d'artillerie placées sur bateau.

[Plus d'informations](#) : inventaire des tunnels ferroviaires

Crédit photo : Image : Amis de saint Colomban



📍 Église Saint-Hilaire à Saint-Hilaire-au-Temple (D)

Saint-Hilaire au Temple est situé dans une grande plaine fertile que l'homme a cultivé au cours de la haute antiquité et du haut Moyen-Âge mais c'est l'arrivée des Templiers, ordre de chevaliers religieux, et l'installation d'une commanderie, dans la région au 12e siècle, qui sera à l'origine d'une grange de la Commanderie puis d'un village d'où son nom actuel.

Les statues conservées dans l'église dateraient de cette époque.

Crédit photo : Image : Amis de saint Colomban