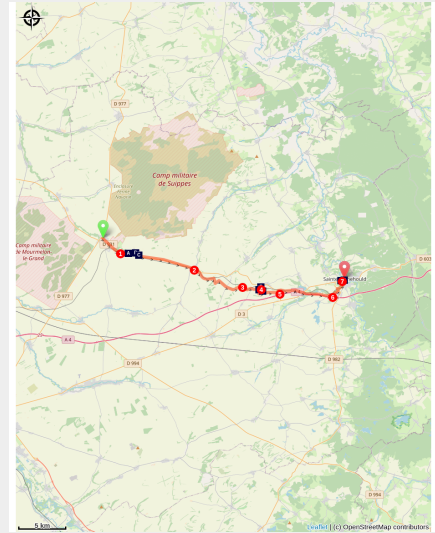


# Suippes à Ste-Menehould

France - Grand Est



Moulin de Valmy (Image : Amis de saint Colomban)



*Une longue étape pour découvrir le site de la bataille de Valmy et l'histoire de Sainte-Ménéhould, capitale de l'Argonne.*

En quittant Suippes par la Voie de la Liberté vous emprunterez les chemins des cultures de céréales.

À Valmy, vous découvrez un épisode important de l'histoire de la Révolution française. Vous finirez votre étape à Sainte-Ménéhould avec son riche passé. Laissez-vous conter l'histoire de cette position défensive à travers les siècles que les guerres n'ont pas épargné et son hospice créé au 5e siècle.

## Infos pratiques

Pratique : Pédestre

Durée : 8 h

Longueur : 32.1 km

Dénivelé positif : 307 m

Difficulté : Difficile

Type : Etape

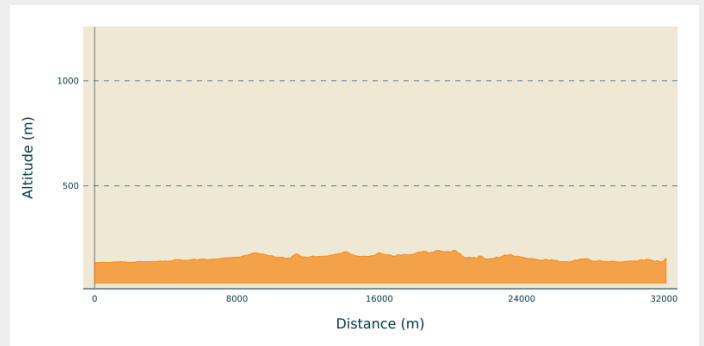
# Itinéraire

**Départ** : Église Saint-Martin, place de l'Hôtel-de-Ville, 51 600 Suippes

**Arrivée** : Église Notre-Dame, rue du Cimetière, 51 800 Sainte-Ménéhould

**Communes** : 1. Grand Est

## Profil altimétrique

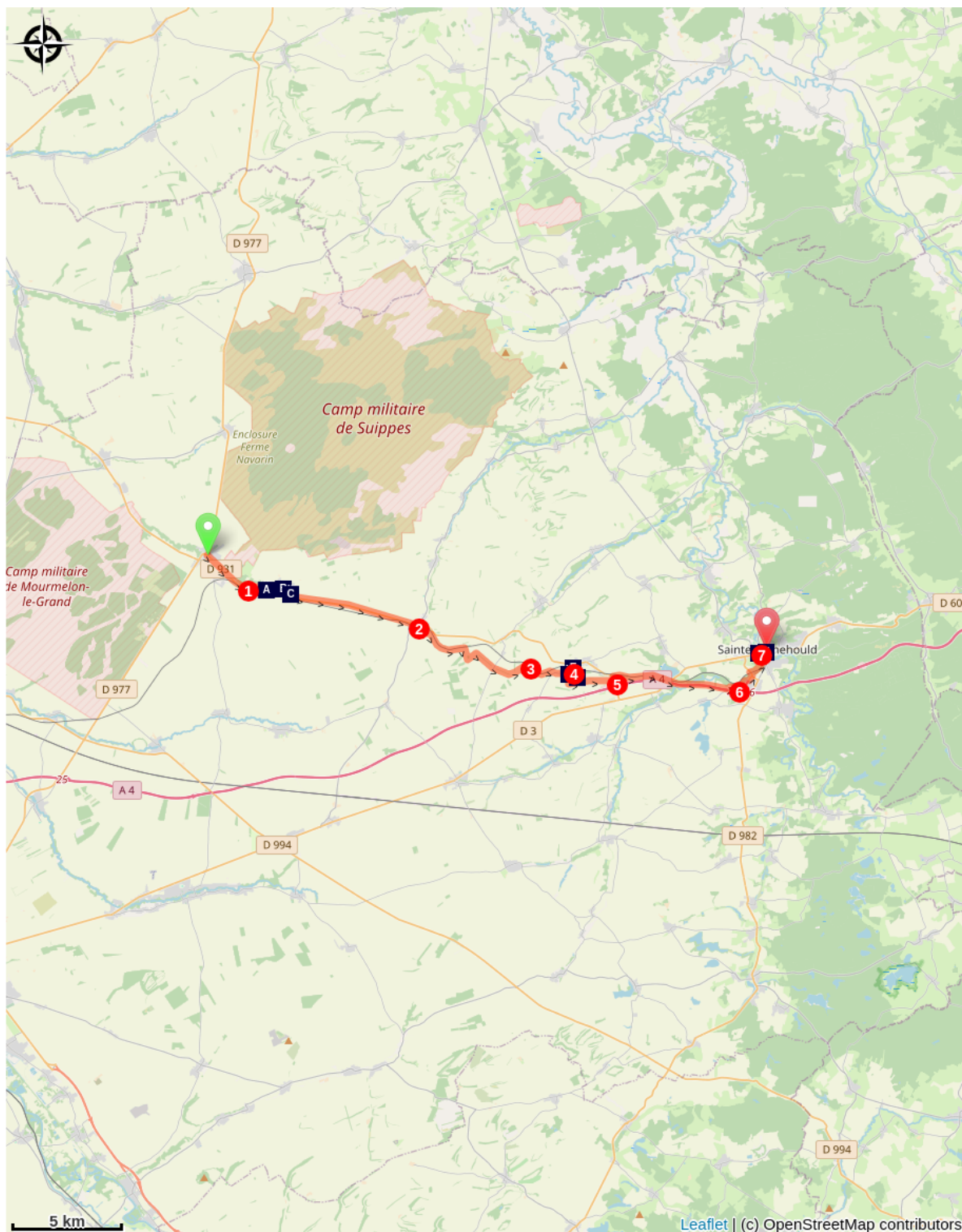






Altitude min 134 m Altitude max 194 m





Devant la place de la Mairie prendre à droite rue Buirette Gaulard D 931 puis Avenue du Général Leclerc, continuer sur D 931 avec prudence route avec un important trafic rester à gauche

1. Après le passage sur voie ferrée à 800 mètres prendre à gauche le chemin agricole longeant D 931, traverser Somme-Suippe, reprendre le chemin agricole à gauche longeant la D 931, Voie de la Liberté
2. À Somme-Tourbe deuxième rue à droite rue du Pont passer sous la voie ferrée, au carrefour à gauche, première route à gauche
3. Deuxième chemin à droite, longer la voie ferrée, quitter la voie ferrée avec le chemin tournant à droite, au carrefour à gauche puis à droite, tout droit à gauche à la patte d'oie
4. Avant Valmy, bifurquer à droite pour pas traverser la voie ferrée, longer la voie ferrée, à gauche sur D 284, bifurquer à droite devant la voie ferrée, après la chapelle Princesse Ginetti deuxième chemin à gauche
5. À gauche au carrefour avec D 931 avenue de la Gare, première route à droite Chemin de Valmy, continuer sur chemin de terre en longeant la voie ferrée à main gauche, Passer sous le pont et longer l'autoroute à main droite
6. À gauche au carrefour avec D 85, à gauche sur D 982e 2 après le pont sur voie ferrée à droite chemin de terre, rue de Gergeaux , rue Sainte-Catherine, au carrefour légèrement sur la gauche rue Menut
7. À droite rue Florion, après la place d'Austerlitz obliquer sur votre droite pour monter la rue Dom Pérignon, prendre l'escalier à droite vous arrivez à l'église Notre-Dame.

# Sur votre chemin...



-  La Voie de la Liberté à Somme-Suippe (A)
-  Nécropole Nationale à Somme-Suippe (C)
-  Église Saint-Martin à Valmy (E)
-  Hôpital - Hospice de Sainte-Menehould (G)

-  Église Saint-Pierre à Somme-Suippe (B)
-  Centre historique de Valmy 1792 (D)
-  Mémorial Général François-Christophe Kellermann (F)
-  Église Notre-Dame à Sainte-Menehould (H)

# Toutes les infos pratiques

# Sur votre chemin...

---



## La Voie de la Liberté à Somme-Suippe (A)

En marchant au bord de la Via Columbani à la sortie de Suippes vous remarquerez des bornes, tous les kilomètres, dont les dimensions et leur décor s'imposent sur le bas-côté.

La voie de la Liberté est une route commémorant la victoire des Alliés et la libération de la France, de la Belgique et du Luxembourg pendant la Seconde Guerre mondiale. Elle reprend l'itinéraire suivi par la 3e armée américaine commandée par le général Patton et plus particulièrement l'itinéraire de la Normandie à la frontière luxembourgeoise en contournant Paris par le sud.

[Plus d'informations](#) : Wikipédia

Crédit photo : Image : Amis de saint Colomban

---



## Église Saint-Pierre à Somme-Suippe (B)

L'église saint-Pierre qui avait été donné à l'abbaye d'Avenay par Guy de Chastillon, archevêque de Reims. Bâtie sur un tertre au 13e siècle, il lui en reste le chœur, le transept et le portail occidental sont du 14e siècle. Les deux portails latéraux sont eux plus tardif, la nef est à quatre travées. Elle possède un orgue, œuvre des facteurs d'orgues Jacquet Henri et Jacquot Théodore. En 1852, le clocher est frappé par la foudre, il est ensuite construit plus court. Actuellement plusieurs arcs sont renforcés par des murs d'agglos. Un cadran solaire est visible sur façade sud de la nef. Un certain nombre de modillons sont décorés de visages.

Pendant la guerre de 1914-1918 l'église a servi d'hôpital. Dès 1915, un cimetière militaire a été ouvert sur la commune aujourd'hui Nécropole Nationale à l'est de Somme-Suippe.

[Plus d'informations](#) : Wikipédia

Crédit photo : Image : Amis de saint Colomban



## Nécropole Nationale à Somme-Suippe (C)

Cette nécropole fut créée en 1914 et aménagée de 1919 à 1924, y sont inhumés 4 950 soldats français dont 1 388 dans 3 ossuaires tués lors de la guerre de 1914-1918 et 12 soldats français tués au cours de la guerre de 1939-1945.

Monument restauré en 2008.

Crédit photo : Image : Amis de saint Colomban



## Centre historique de Valmy 1792 (D)

Le célèbre moulin de Valmy qui symbolise la victoire française sur les Prussiens lors de la bataille de Valmy en 1792, a été détruit le soir même de la bataille sur l'ordre de Kellermann, car il offrait une cible idéale à l'ennemi.

La bataille a commencé le 20 septembre 1792 lorsqu'une armée prussienne, commandée par le duc de Brunswick, essaya de marcher sur Paris. Les généraux François-Christophe Kellermann et Charles-François Dumouriez réussirent à arrêter l'avancée prussienne près du village de Valmy.

Un deuxième moulin a été construit puis démolé en 1831. En 1947 un nouveau moulin, venant de Belgique, est installé.

[Plus d'informations](#) / Wikipédia Bataille de Valmy

Crédit photo : Image : Amis de saint Colomban



## Église Saint-Martin à Valmy (E)

L'église Saint-Martin de Valmy a été reconstruite presque entièrement en 1835 (sauf le chœur daté de 1740) sur l'emplacement d'un édifice plus ancien. De nombreuses restaurations ont été menées en 1882 et 1924.

La façade est formée d'un corps d'entrée à deux pilastres à chapiteaux ioniques ressortant en faible avancée et encadrant un oculus, surmonté d'un petit fronton triangulaire. À l'intérieur, la travée d'entrée est traitée à la palladienne, se soulève avec un arc en plein cintre, puis s'étire latéralement vers les deux collatéraux.

[Plus d'informations](#) : sauvegarde de l'art français

Crédit photo : Image : Amis de saint Colomban



## Mémorial Général François-Christophe Kellermann (F)

François-Christophe Kellermann naît à Strasbourg en 1735 au sein d'une famille d'origine saxonne. Il commence sa carrière militaire en 1750. Il adhère cependant aux idées de la Révolution et se trouve à la tête de l'armée de la Moselle lors de la bataille de Valmy (20 septembre 1792).

Il échappe à la terreur en 1793 et sous l'Empire il est nommé Maréchal d'Empire. Il entre au Sénat.

L'Empereur Napoléon 1er lui donne le titre de Duc de Valmy. Il se rallie ensuite à Louis XVIII qui le fait grand-croix de l'ordre de Saint-Louis, gouverneur de Strasbourg et pair de France.

La famille Kellermann a toujours gardé le souvenir de la victoire de leur aïeul à Valmy. L'arrière petite fille du général fut une bienfaitrice de la commune et une chapelle, à côté du mémorial Kellermann, rappelle ce souvenir.

[Plus d'informations](#) : Wikipédia

Crédit photo : Image : Amis de saint Colomban



## Hôpital - Hospice de Sainte-Menehould (G)

Le premier hospice de France aurait été établi dès le 5e siècle à Ménehould par deux juifs qui fuyaient la persécution de l'évêque de Châlons-en-Champagne. Ils adoptèrent la religion catholique et s'installèrent sur le site qui prit le nom de Sainte-Menehould pour fondé un hospice destiné aux indigents. La tradition raconte que le Seigneur Sigmar, propriétaire du site venait, avec ses filles, apporter ses services pour le réconfort des malades. Une sainte du 5e siècle dans la région de Saint-Dizier aurait donné son nom à la ville.

[Plus d'informations](#) : histoire patrimoine local Sainte-Ménéhould

Crédit photo : Image : Amis de saint Colomban



## 📷 Église Notre-Dame à Sainte-Menehould (H)

L'église Notre-Dame a probablement remplacé l'ancien château sur les hauteurs de la ville fortifiée. Datée du 13e siècle l'église a été agrandie au 15e siècle puis au 18e siècle.

La nef et les deux bas-côtés prolonge le transept. Un ensemble de chapelles sont visibles.

L'orgue datent du 17e siècle.

[Plus d'informations :](#) Wikipédia ville de Sainte-Ménéhould

Crédit photo : Image : Amis de saint Colomban