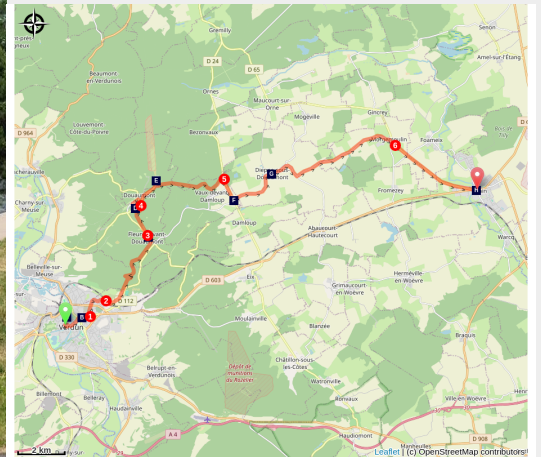


Verdun à Étain

France - Grand Est



Mémorial des batailles de Verdun à Fleury-devant-Verdun (Amis de saint Colomban)



Au cours de cette journée des sites importants de la première guerre mondiale vous accompagneront dans les paysages de la Meuse qui portent encore des stigmates de cette époque.

En quittant le centre-ville de Verdun vous découvrez les quartiers militaires avant de monter vers les collines dont celle de Douaumont avec son passé à la fois glorieux mais aussi destructeur en hommes et en villages. Pour des raisons de sécurité et de mémoire, il est déconseillé de quitter les chemins dans la forêt. Vous traversez des terres ravagées par l'Histoire que la végétation essaye de faire disparaître. Vous redoublez de prudence sur les routes départementales qui vous conduisent à Étain.

Infos pratiques

Pratique : Pédestre

Durée : 7 h 30

Longueur : 28.5 km

Dénivelé positif : 321 m

Difficulté : Moyen

Type : Etape

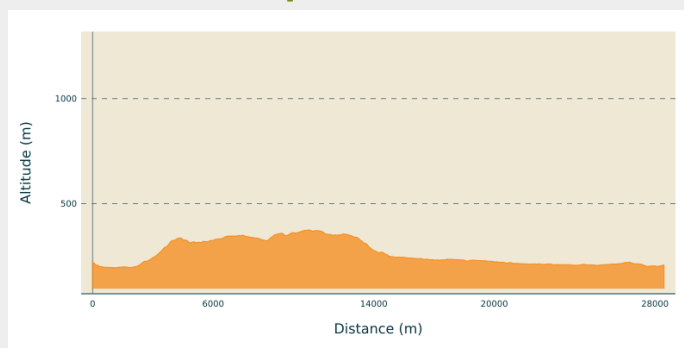
Itinéraire

Départ : Cathédrale Notre-Dame, 7 Place Mgr Ginisty, 55100 Verdun

Arrivée : Église Saint-Martin, 9 rue Chanoine Bonne, 55400 Étain

Communes : 1. Grand Est

Profil altimétrique

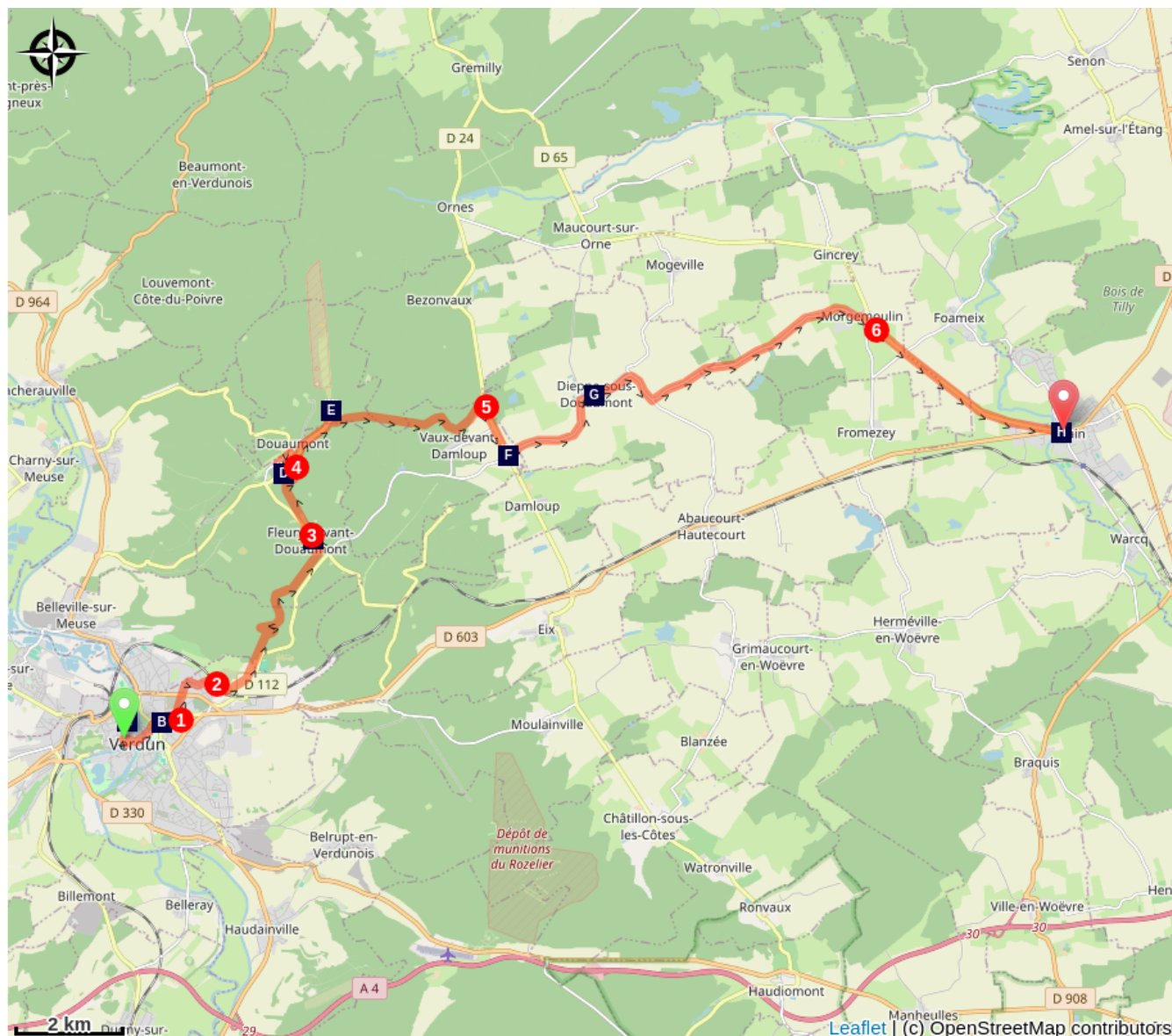






Altitude min 195 m Altitude max 375 m





Partant du chevet de la cathédrale de Verdun vous traverser le petit parking et descendre la rue des Gros Degrés, rue du Pont des Augustins à gauche place du Marché Couvert, rue Pasteur à droite rue Beaurepaire, traverser la Meuse, traverser la place Chevet, prendre avenue de Douaumont, au rond-point tout droit avenue de Lattre de Passigny, au rond-point tout droit avenue de la 42e Division

1. Après l'église Saint-Jean-Baptiste, troisième rue à gauche rue du 19e B.C.P., traverser l'avenue Miribel, rue Saint-Michel, obliquer à droite, rue du Capitaine de Vaisseau Mine, chemin des Bouillères, passer sous la voie ferrée
2. À droite à la sortie du petit tunnel, suivre la voie ferrée, deuxième chemin de terre à gauche en longeant le petit bois, tout droit dans le bois, le chemin tourne à gauche et à droite au carrefour dans le bois rester sur le chemin principal
3. Au Mémorial de Fleury-devant-Douaumont prendre D 913, bifurquer à droite chemin piéton parallèle à D 913, deuxième chemin à gauche dans le bois, vous traverser par son centre la Nécropole nationale de Douaumont, à droite devant l'Ossuaire de Douaumont, devant l'Ossuaire contourner la Nécropole par votre droite, à droite sur D 913
4. À gauche devant le Mémorial du Soldat du Droit, à droite chemin dans le bois avant le parking du Fort de Douaumont (Vous pouvez visiter de Fort de Douaumont et reprendre votre marche à la hauteur du parking)
5. À droite au carrefour avec D 24, à gauche au carrefour avec D 112, traverser Dieppe-sous-Douaumont
6. Traverser Morgemoulin et prendre D 65 direction Étain, route de Damvillers, à gauche avenue du Général de Gaulle, rue du pont vous arrivez devant l'église Saint-Martin à Étain.

Sur votre chemin...



-  Ancienne abbaye Saint-Paul à Verdun (A)
-  Mémorial de Verdun - Champ de Bataille (C)
-  Fort de Douaumont (E)
-  Église Saint-Pierre et Saint-Paul à Dieppe-sous-Douaumont (G)

-  Église Saint-Jean-Baptiste à Verdun (B)
-  L'Ossuaire de Douaumont et la Nécropole nationale de Douaumont (D)
-  Bornes sur la Via Columbani symbolisant les champs de batailles. (F)
-  Église Saint-Martin à Étain (H)

Toutes les infos pratiques

Comment venir ?

Transports

[Gare SNCF Étain](#)

Sur votre chemin...



☀ Ancienne abbaye Saint-Paul à Verdun (A)

Abbaye bénédictine fondée en 973, elle deviendra une abbaye des chanoines réguliers de Prémontré en 1135. Cette congrégation est fondée en 1120 par un prêtre Norbert de Kanten sur des terres données par l'évêque de Laon dans la forêt de Saint-Gobain au lieu-dit « Presmontré ».

Saint-Paul de Verdun

A sa fondation l'abbaye bénédictine est sous le vocable de Saint-Paul évêque de Verdun de 626 à 648. Il remplace sur le siège épiscopal Ermenfroy, moine de Luxeuil décédé vers 625. Paul vient de l'abbaye de Tholey en Sarre il côtoie à la cour de Dagobert, Éloi, Ouen, Didier de Cahors des « élèves » de Luxeuil. Dans la vie de Paul de Verdun on parle de *l'eremus Vogasus* s'agit-il du Saint-Mont à Remiremont ou de Luxeuil ? Son ami Arnoul, évêque de Metz, a été ermite au Saint-Mont.

A cette époque la communauté de Luxeuil est une référence pour les communautés monastiques d'hommes et de femmes en Gaule.

Aujourd'hui les bâtiments conventuels du 17e siècle sont occupés par la Sous-Prefecture et le Tribunal.

[Plus d'informations](#) : Wikipédia

Crédit photo : Amis de saint Colomban



🗺 Église Saint-Jean-Baptiste à Verdun (B)

L'église est située sur la Via Columbani en quittant Verdun, dans un quartier nommé "le Faubourg Pavé", cette petite église faite de pierre et de bois a été bâtie, modestement, en 1884.

L'église a été fortement endommagée pendant la guerre de 14-18, la moitié manquante fut reconstruite à l'identique après la guerre.

Son intérêt réside dans ses vitraux financés par des familles de soldats et officiers dont certains sont décédés dans l'église. Un bel hommage qui mérite une visite.

Crédit photo : Amis de saint Colomban



🏛️ Mémorial de Verdun – Champ de Bataille (C)

Les collines de Verdun ont été âprement disputées entre les forces armées françaises et allemandes. Le moindre terrain est pris et repris avec des villages bombardés, qui sont devenus de véritables squelettes de pierres. La mémoire collective conserve l'information avec des panneaux indicateurs et l'emplacement des villages dont la végétation remplace les maisons. Le Mémorial est construit sur la commune disparue de Fleury-devant-Douaumont et l'adresse postale du Mémorial à garder le nom du village.

Le Mémorial est créé en 1967, sous l'égide de l'académicien et ancien combattant Maurice Genevoix, il compte parmi les principaux musées européens de la Grande Guerre. Pour celui qui cherche à ressentir, comprendre et transmettre ce qu'a été Verdun, le Mémorial fait figure de passage obligé.

En 2016, l'édifice vient de subir une nouvelle jeunesse pour mieux appréhender cette guerre avec des moyens audiovisuels et didacticiels adaptés.

Ce mémorial est un complément indispensable à la visite du musée de la citadelle de Verdun.

[Plus d'informations](#) : site du Mémorial de Verdun

Crédit photo : Amis de saint Colombran



🏛️ L'Ossuaire de Douaumont et la Nécropole nationale de Douaumont (D)

L'ossuaire de Douaumont, construit à l'emplacement du village de Douaumont, est un monument à la mémoire des soldats de la bataille de Verdun de 1916, situé à la limite des communes de Douaumont et Fleury-devant-Douaumont.

L'ossuaire est conçu au lendemain de l'armistice de 1918 à l'initiative de Mgr Charles Ginisty, évêque de Verdun. Inauguré le 7 août 1932 par le président de la République, il abrite les restes de 130 000 soldats inconnus, Français et Allemands.

En face de l'ossuaire, la nécropole nationale de Douaumont rassemble 16 142 tombes de soldats français.

En contournant la Nécropole principale vous longez la Nécropole des soldats, de confession musulmane, morts au Champ d'Honneur ensuite vous passez devant le monument « Le Soldat du Droit » érigé en l'honneur du député André Thome tué à cet emplacement.

[Plus d'informations](#) : Verdun Douaumont

Crédit photo : www.verdun-douaumont.com



Fort de Douaumont (E)

Après la défaite de la guerre de 1870 et la perte de l'Alsace et une partie de la Lorraine un plan de défense sur la nouvelle frontière a été établi. Le général Raymond Adolphe Séré de Rivières fit construire un ensemble de fortifications tout le long de cette frontière avec 4 places fortes : Verdun, Toul, Épinal et Belfort.

Faisant partie de cette ligne de défense le fort de Douaumont est construit sur une butte dégagée permettant des tirs d'artillerie dans tous les azimuts.

Le fort a été conquis par surprise 4 jours après le début de la bataille de Verdun, il sera occupé pendant 8 mois par l'armée allemande, qui en fera un abri pour ses troupes et un point d'appui essentiel pour poursuivre son offensive. Malgré plusieurs tentatives de reconquête, ce n'est que le 24 octobre 1916 que le fort sera repris.

Plus d'informations : [Wikipédia](#)

Crédit photo : Amis de saint Colomban



Bornes sur la Via Columbani symbolisant les champs de batailles. (F)

Lors de votre marche vous rencontrez des bornes qui rappellent un emplacement âprement disputé entre les troupes françaises et allemandes.

Crédit photo : Amis de saint Colomban



📍 Église Saint-Pierre et Saint-Paul à Dieppe-sous-Douaumont (G)

Dieppe-sous-Daumont est un Village martyr de la première guerre mondiale.

L'église Saint-Pierre-et-Saint-Paul, bâtie puis bénite en 1738, possède une tour de style roman du 12^e siècle, vestige d'un édifice de cette époque où Dieppe-sous-Douaumont était une des prévôtés épiscopales les plus anciennes de l'évêché de Verdun. Après la Révolution la prévôté a été rattachée au district d'Étain.

Le village et son église ont été détruits par le bombardement de février 1916 le secteur sera occupé par les troupes allemandes jusqu'en 1918.

En 1926 une nouvelle église est reconstruite en remplacement d'une simple chapelle en bois avec une seule des trois cloches d'origine (les deux autres ayant été enterrées par les habitants pour les cacher aux Allemands).

[Plus d'informations](#) : site de la ville de Dieppe-sous-Douaumont

Crédit photo : Amis de saint Colomban



📍 Église Saint-Martin à Étain (H)

La première église à Étain date du 12^e siècle, elle a probablement remplacé un édifice plus ancien.

Les bombardements de la première guerre mondiale n'ont pas épargné la ville et son église.

Au cours de reconstruction de la ville une attention toute particulière a été apportée à la mairie, construite en 1787, et à l'église, faisant oublier cette destruction de 1916.

Pour l'église on remarquera que le chœur gothique, épargné des bombardements a été restauré en conservant toute l'élégance de sa construction en 1437 commandé par le cardinal Huin, enfant du pays. Lors de la reconstruction de la nef les architectes ont été fidèles à l'architecture d'origine. L'ensemble présentant une harmonie dans les styles de différentes époques.

À l'intérieur vous admirerez la Pieta réalisée par le célèbre sculpteur lorrain de la Renaissance, Ligier Richier.

L'église est fermée.

[Plus d'informations](#) : site de la ville d'Étain

Crédit photo : Amis de saint Colomban