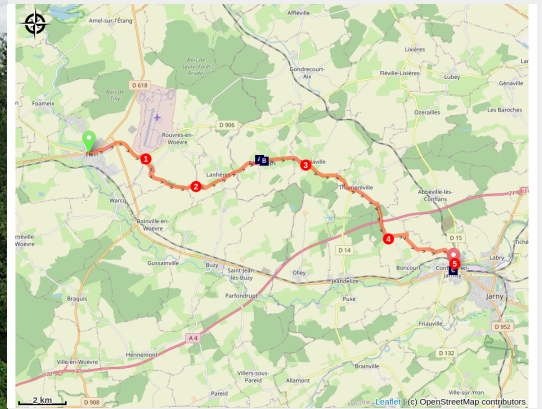


Étain à Conflans-en-Jarnisy

France - Grand Est



Église Saint-Martin à Conflans-en-Jarnisy (Image : Amis de saint Colomban)



Un passage dans le département de Meurthe-et Moselle en traversant les cultures de céréales avec des paysages très plats agrémenter au cours des saisons par les couleurs des plantations.

Dès la sortie de la ville d'Étain vous pénétrez dans les champs de cultures agrémenté par un étang. Vous découvrez des villages avec leurs églises et de beaux calvaires. Un petit passage en forêt pour retrouver les champs de cultures avant d'arriver à Conflans-en-Jarnisy.

Infos pratiques

Pratique : Pédestre

Durée : 6 h

Longueur : 21.6 km

Dénivelé positif : 140 m

Difficulté : Moyen

Type : Etape

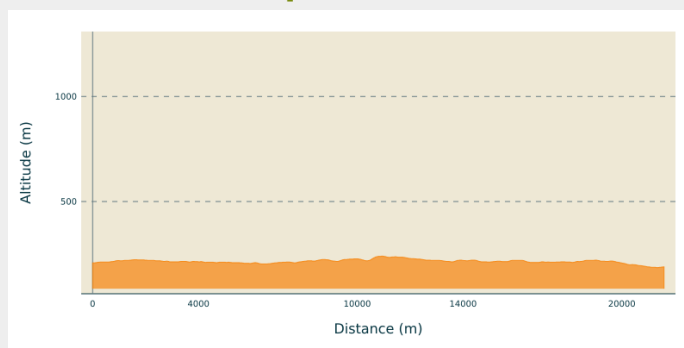
Itinéraire

Départ : Église Saint-Martin, 9 rue
Chanoine Bonne, 55400 Étain

Arrivée : Église Saint-Martin, 4 rue de
Verdun, 54 800 Conflans-en-Jarnisy

Communes : 1. Grand Est

Profil altimétrique

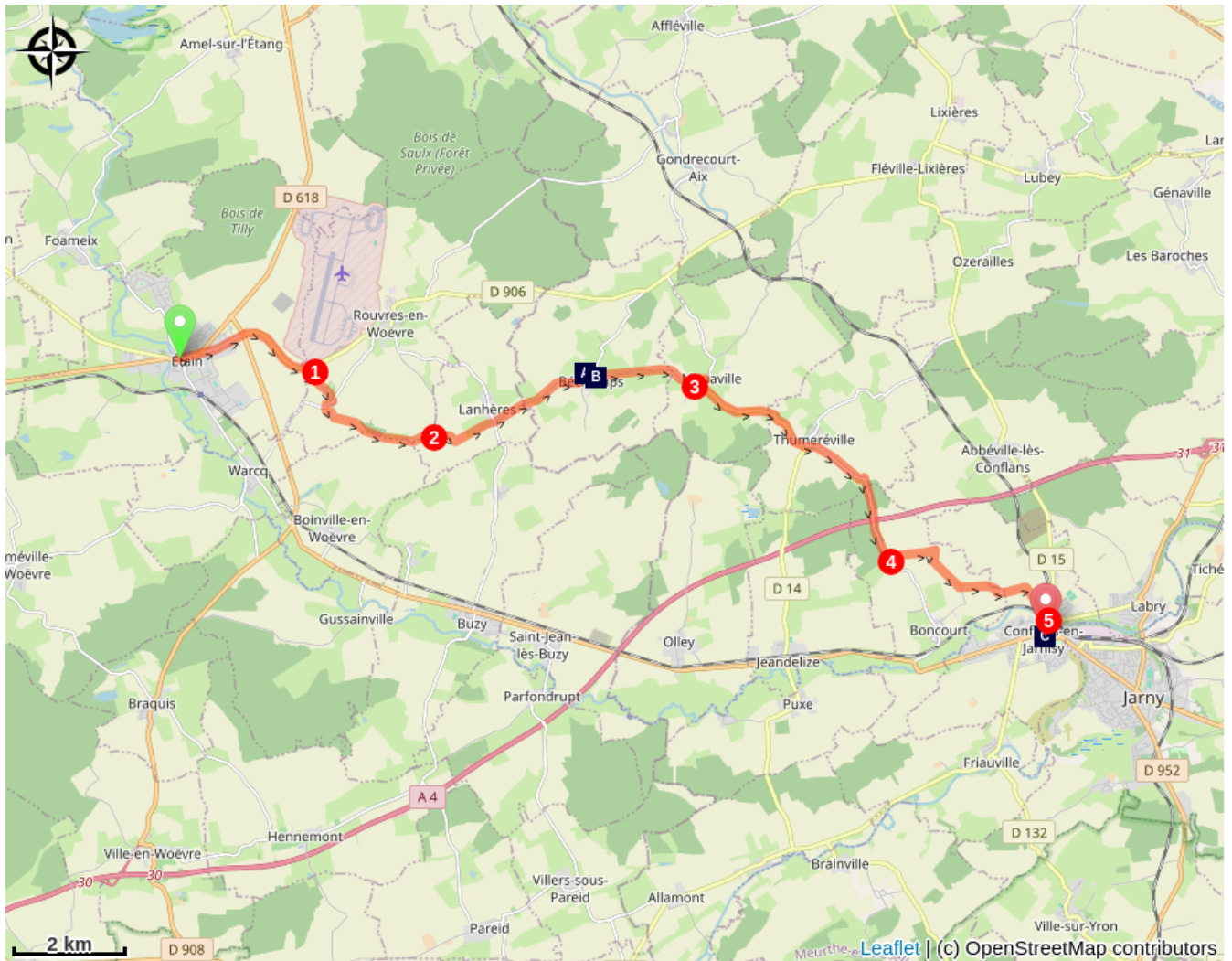


Altitude min 185 m Altitude max 240 m

Depuis le parvis de l'église à gauche rue Raymond Poincaré, rue Justin Paul, après la gendarmerie bifurquer à droite rue du Colonel Autun, tout droit au rond-point D 906

1. Après le petit pont sur ruisseau à droite chemin de terre, longer l'étang, à droite à la jonction avec route goudronnée, après les maisons à gauche dans un virage longer le hangar agricole, chemin rural du Moulin de Rouvres, tourner à gauche
2. Après le moulin de Rouvres à droite chemin de terre, rester sur chemin principal, tout droit au carrefour avec D 167 direction Béchamp C3, traverser Béchamp Grande Rue, à droite à la hauteur de l'église, à gauche et à droite devant le calvaire
3. À gauche devant hangar agricole rue du château d'eau, à droite D 14 direction Thuméréville, à gauche vers le village, au carrefour avec petit calvaire à droite C 1 passer au-dessus de l'Autoroute de l'Est
4. Longer le bois à droite en quittant la lisière du bois, tout droit, après l'étang à droite, contourner Sparmaille par le sud et tout droit, à droite, à gauche devant la voie ferrée
5. Traverser la voie ferrée rue René Coty à droite rue des Docteurs Grandjean traverser l'Orne à droite rue René Descartes vous arrivez à l'église Saint-Martin.

Sur votre chemin...



📍 Église de l'Assomption à Béchamps (A)

📍 Croix calvaire à Béchamps (B)

📍 Église Saint-Martin à Conflans-en-Jarnisy (C)

Toutes les infos pratiques

Comment venir ?

Transports

[Gare SNCF de Conflans-Jarny](#)

Sur votre chemin...



📍 Église de l'Assomption à Béchamps (A)

Église paroissiale de L'Assomption, reconstruite en 1852 sur l'emplacement d'une ancienne église datant en partie de 1743.

Crédit photo : Image : Amis saint Colomban



📍 Croix calvaire à Béchamps (B)

Vous rencontrez cette croix avant de sortir du village. La croix calvaire a été bénie le premier novembre 1709 par le père Mauthuet, curé de Béchamps, avec l'autorisation de son évêque, comte de Verdun. Elle représente un crucifix et Jésus qui porte sa croix, elle est ornée de l'arbre de ladite croix de la représentation de Saint-Louis, Saint-Nicolas et Sainte-Marguerite.

Elle fut déplacée du centre du village au carrefour vers Conflans-en-Jarnisy en 1897.

Crédit photo : Image : Amis de saint Colomban



📍 Église Saint-Martin à Conflans-en-Jarnisy (C)

C'est en 1841 que le Conseil Municipal de Conflans a décidé la construction d'une église au centre-ville en remplacement de l'ancienne Mère-Eglise, délabrée et excentrée par rapport au bâti urbain.

Cette église a été conçue par l'architecte Bauchet de Briey, et achevée en 1844, dédiée à Saint-Martin. Depuis cette date, l'église paroissiale est devenue un bâtiment emblématique de l'identité conflanaise et un lieu très vivant de rassemblement liturgique.

[Source de l'information](#) : Fondation du patrimoine

Crédit photo : Image : Amis saint Colomban