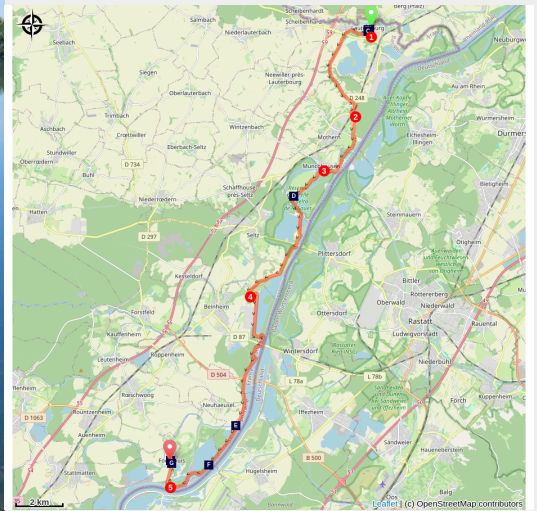


Lauterbourg à Fort-Louis

France - Grand Est



Vue sur la réserve naturelle de la Sauer (Les Amis de saint Colomban)



La plaine d'Alsace au bord du Rhin vous offre ses réserves naturelles et ses carrières d'extraction de sable et de graviers. Les bases de loisirs accueillent beaucoup de public en saison estivale.

En quittant Lauterbourg vous découvrez un paysage d'étangs, de bois et de champs. Vous contournez la réserve Naturelle du delta de La Sauer pour passer à proximité d'une carrière. Un passage rapide entre une zone industrielle et un bassin de chargement du port autonome de Strasbourg vous passez devant la base du Cercle Nautique d'Alsace du Nord. Fort-Louis, ancienne place forte construite par Vauban vous accueille.

Infos pratiques

Pratique : Pédestre

Durée : 7 h 30

Longueur : 30.3 km

Dénivelé positif : 225 m

Difficulté : Moyen

Type : Etape

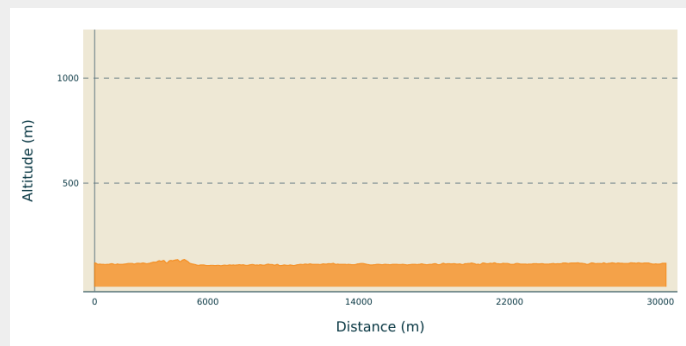
Itinéraire

Départ : Église de la Ste Trinité,
Lauterbourg

Arrivée : Église Saint Louis, Fort Louis

Communes : 1. Grand Est

Profil altimétrique



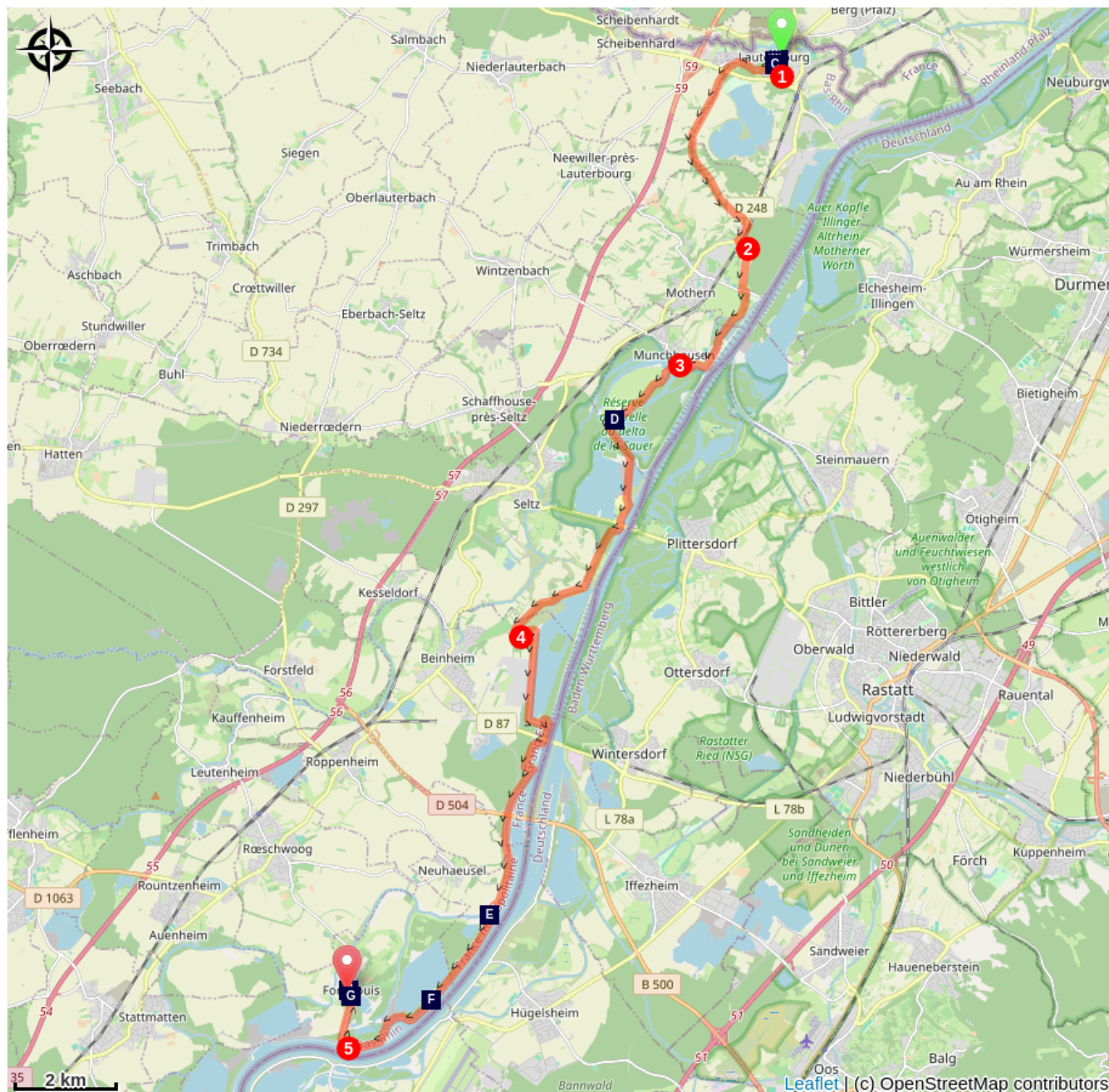
Altitude min 107 m Altitude max 137 m

Départ devant l'église de la Sainte-Trinité à Lauterbourg

Prendre la rue des Pêcheurs à gauche au carrefour avec rue de la Gare et aussitôt, après le 3C, à droite chemin de terre devant un abri en bois

1. À droite pour contourner la carrière, Tout droit dans le bois au carrefour avec le chemin des Mouettes, rester sur votre gauche pour traverser D3, tout droit, à droite sur D 248, à gauche passer sous la voie ferrée
2. À droite à la sortie du pont, à gauche sur D 89 et à droite, passer entre les étangs, contourner le camping en restant au bord de l'eau, suivre la rivière, La Sauer
3. À gauche traverser La Sauer, tout droit à gauche pour suivre l'étang à gauche traverser la carrière en direction du Rhin, traverser la route de l'embarcadère, à droite pour prendre la piste cyclable qui longe le Rhin
4. À gauche au carrefour pour longer l'étang, reprendre le bord du Rhin à droite, traverser D 87, contourner le bassin de bateaux pour suivre le Rhin, traverser D 4
5. Traverser la rivière Moder rester au bord du Rhin, après la carrière prendre D 319 au carrefour, route du Rhin, rue du Bourg, troisième rue à gauche rue d'Orléans vous arrivez à l'église Saint-Louis.

Sur votre chemin...




- 🗺️ Église de la Trinité à Lauterbourg (A)
- 🗺️ Tour des Bouchers à Lauterbourg (C)
- 🗺️ La confluence de La Moder avec le Rhin (E)
- 🗺️ Église Saint-Louis à Fort-Louis du Rhin (G)

- 🗺️ Ancien château épiscopal à Lauterbourg (B)
- 🗺️ Réserve naturelle du delta de la Sauer (D)
- 🗺️ Polder de la Moder (F)
- 🗺️ Fort-Louis du Rhin (H)

Toutes les infos pratiques

Sur votre chemin...



📍 Église de la Trinité à Lauterbourg (A)

L'église de Lauterbourg date des 14^e et 15^e siècles, le chœur date de cette époque et la nef a été reconstruite en 1716. Le clocher a été rehaussé en 1845. L'orgue date de 1777 restauré en 1998.

En 2015 l'église a bénéficié d'un ravalement et d'un nouvel éclairage extérieur mettant plus en valeur l'ensemble.

Crédit photo : Amis saint Colombar



🏰 Ancien château épiscopal à Lauterbourg (B)

Lauterbourg, Maison du bailli Holzapfel, ancien château épiscopal (1592-1716), puis école.

Crédit photo : © Ralph Hammann - Wikimedia Commons



🏰 Tour des Bouchers à Lauterbourg (C)

La Tour des Bouchers ou Tour des Juifs fait partie de la fortification de la ville médiévale avec 15 tours fortifiées. Cette tour est le témoin des remparts de la ville. La tour a été récemment rénovée.

Crédit photo : Les Amis de saint Colombar



🌿 Réserve naturelle du delta de la Sauer (D)

La réserve naturelle nationale du Delta de la Sauer (RNN 135) est une réserve naturelle nationale de la région Grand Est. Créée en 1997, elle s'étend sur 486 ha et protège une zone humide rhénane à la biodiversité remarquable. En réunissant forêts, prairies humides, vasières et milieu aquatique cette réserve naturelle est un remarquable vestige de la forêt alluviale rhénane telle que l'a connue le moine Colombar avec ses compagnons en 610. Une multitude de méandres et de bras-morts favorisant le développement de la faune et la flore.

[Plus d'informations](#) : Wikipédia

Crédit photo : Les Amis de saint Colombar



☞ La confluence de La Moder avec le Rhin (E)

La Moder prend sa source dans les Vosges du Nord à Zittersheim. Elle rejoint la rive gauche du Rhin, au sud de Beinheim, après avoir parcouru 82,1 km. Cette embouchure fait partie d'une zone naturelle protégée.

Prendre le temps d'observer la faune et la flore dans les paysages de zones humides.

Crédit photo : Les Amis de saint Colombar



☞ Polder de la Moder (F)

La création du Polder de la Moder a été financée par la convention du 6 décembre 1982 qui s'inscrit au sein d'un grand programme franco-allemand. Un parfait exemple du type d'actions ambitieuses que peuvent entreprendre ces nations résolument tournées vers le futur. Des nations capables de penser le fleuve qui fut leur frontière comme le lieu idéal où se rencontrer pour gérer ensemble un capital naturel commun. Le premier essai d'inondation du polder de la Moder auquel a procédé le Service de la Navigation de Strasbourg a démontré toute l'efficacité des six siphons qui constituent le cœur de son ouvrage de prise d'eau. Conçu pour pouvoir être actionné à distance depuis un poste de commande et de contrôle, ce dispositif permettra également d'assurer à l'avenir la restauration progressive du milieu alluvial grâce à des inondations écologiques.

Destiné à écrêter les crues exceptionnelles du Rhin, le polder de la Moder a été créé sur les communes de Fort-Louis et Neuhaeusel dans le cadre d'un vaste programme franco-allemand et mise en œuvre en 1992. Sa superficie de 240 hectares lui permet de constituer, pour une durée maximale de 15 jours d'affilée, un espace de rétention des crues d'une capacité de 5,6 millions de m³. Situé sur l'emplacement de l'ancien delta de la Moder, il retrouve ainsi sa vocation première de terre inondable pour faire face à toute montée en débit du Rhin dépassant les 3500 m³/s.

Plus d'informations : [Wikihydro](#)

Crédit photo : Les Amis de saint Colombar



📍 Église Saint-Louis à Fort-Louis du Rhin (G)

La première église à Fort-Louis date 17^e siècle. Édifiée trois ans après la révocation de l'Édit de Nantes (1685), la ville royale de Fort-Louis est, sur ordre du roi, peuplée exclusivement de catholiques et dotée d'une église paroissiale : l'église Saint-Louis. En 1927, celle-ci est classée monument historique.

Après sa destruction, le 15 mars 1945, dans les combats de la Libération, une église provisoire dessert la paroisse jusqu'à l'inauguration de l'église actuelle, le 10 octobre 1971, par Mgr. Jean-Julien Weber, archevêque de Strasbourg.

[Source](#) : Ville de Fort-Louis

Crédit photo : Les Amis de saint Colomban



🏰 Fort-Louis du Rhin (H)

En 1648, la guerre de Trente Ans prend fin avec le traité de Westphalie et l'Alsace devient française. Les ennemis de la France sont de l'autre côté du Rhin.

Louis XIV demande à Vauban de construire des forts au frontière Est du royaume et Fort-Louis fait partie de ces constructions.

C'est à partir de 1687 que la place forte est construite sur une île du Rhin par les ingénieurs Vauban et Tarade. Le Roi accorde les droits et privilèges de Ville Royale à Fort-Louis.

Après la chute de la Royauté, en 1789, Fort-Louis prend le nom de « Fort Vauban », puis « Fort Libre ». En 1791, elle devient chef-lieu de canton. La place forte décline stratégiquement et les fortifications sont démantelées durant les guerres de la Révolution, puis définitivement durant les guerres napoléoniennes (1813-1815). Il reste des vestiges du fort carré.

La population s'est élevée à près de 4000 habitants au XVIII^{ème} siècle, dont plus de la moitié de militaires.

[Plus d'informations](#) : Ville de Fort-Louis du Rhin

Crédit photo : Ville de Fort-Louis