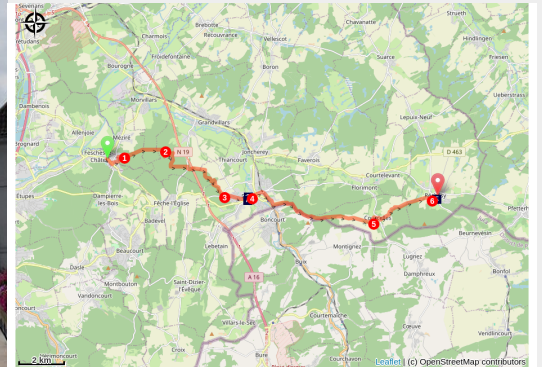


Fesches-le-Châtel à Réchésy

France - Bourgogne-Franche-Comté



Delle avec ses maisons de style alsaciens (Amis saint Colomban)



Vous allez traverser des forêts dans un paysage vallonné avec une pause dans la ville de Delle pour admirer son patrimoine.

Dès la sortie de Fesches-le-Châtel vous marchez dans la forêt avant de traverser des champs de céréales. La ville de Delle vous propose son patrimoine ensuite vous reprenez votre marche parmi les bois et les cultures dans un paysage avec un relief ondulé et le charme des villages de Courcelles et Réchésy.

Infos pratiques

Pratique : Pédestre

Durée : 5 h

Longueur : 19.6 km

Dénivelé positif : 438 m

Difficulté : Moyen

Type : Etape

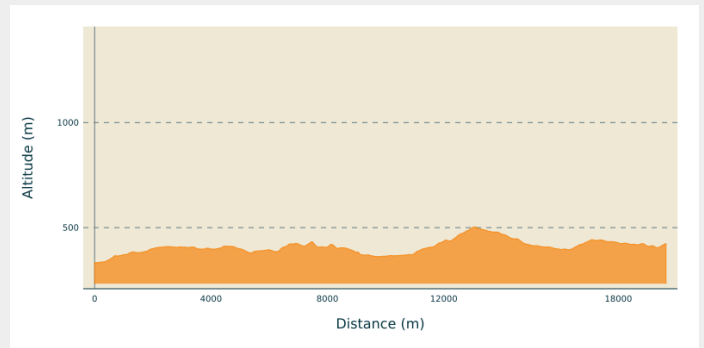
Itinéraire

Départ : Église Saint-Laurent, 28 Rue du 18 Novembre, 25490 Fesches-le-Châtel

Arrivée : Église Saint-Jean-Baptiste, rue de l'Église 90 370 Réchésy

Communes : 1. Bourgogne-Franche-Comté
2. Jura

Profil altimétrique

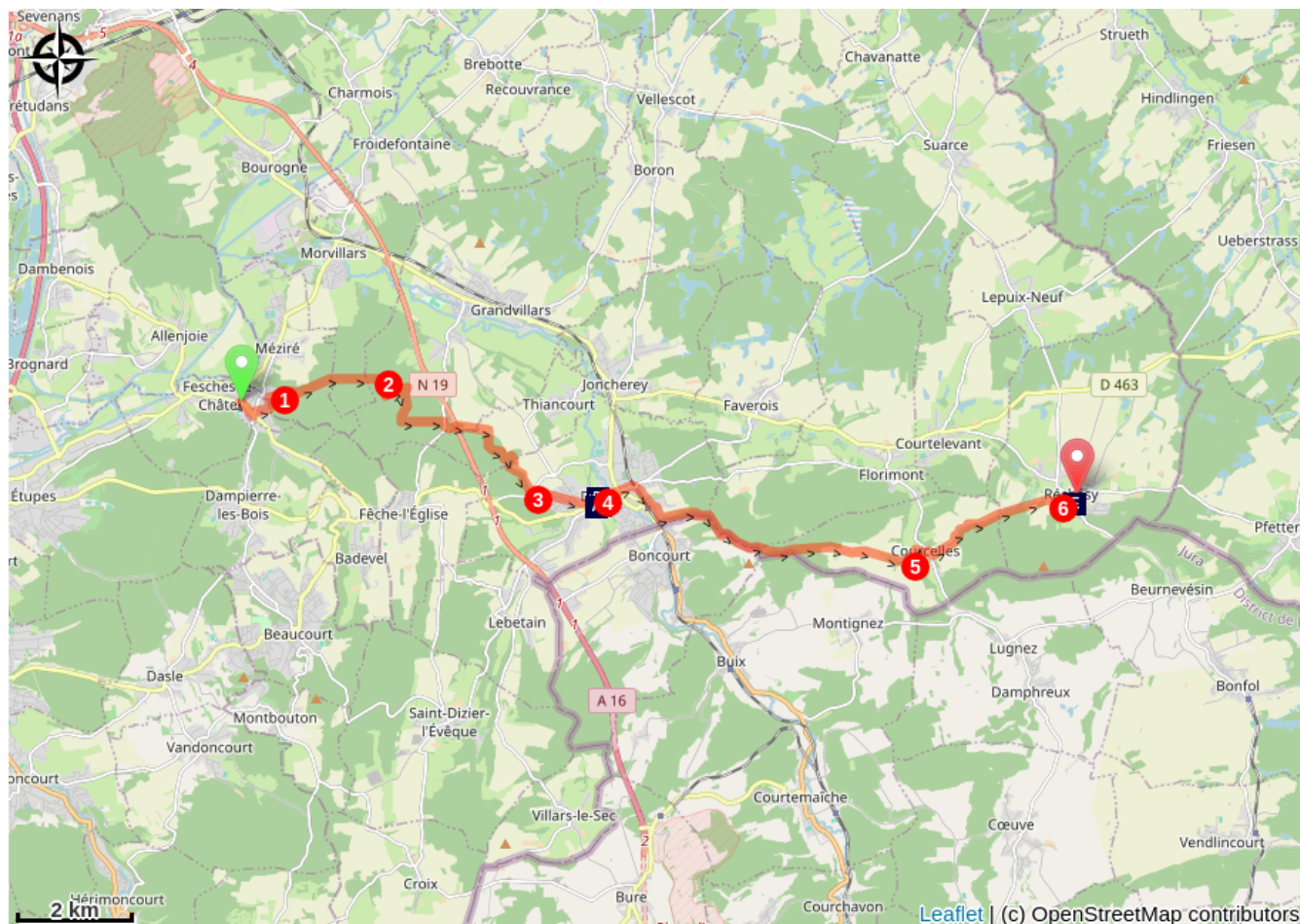


Altitude min 333 m Altitude max 503 m

Sur le parking de l'église Saint-Laurent à gauche rue du 18 novembre, au rond-point à gauche, première rue à droite rue du Puit, deuxième rue à gauche rue sous le Bois, à droite rue le la Forêt

1. Rester sur votre droite pour marcher sur le chemin empierré dans le bois, au carrefour prendre légèrement sur votre droite en restant sur le chemin empierré, tout droit suivre balisage Chemin de Compostelle et anneau bleu sur 1600 mètres bifurquer à droite
2. Prendre un chemin à 90° sur la droite et arriver au Petit Étang, puis au Grand Étang. Faire 200 m et tourner tout à gauche puis rejoindre la D36. Prendre cette route à droite puis, à gauche, suivre le chemin forestier (anneau jaune). Passer sous la N 1019, et après 400 m, prendre à droite et suivre l'anneau jaune jusqu'à la route goudronnée.
3. La traverser et suivre tout droit rue de la Paix à gauche Grande Rue, passer devant l'église rue à gauche
4. À droite rue Saint-Nicolas passer au-dessus de la voie ferrée à droite rue des Parcs au parking pour caravanes prendre à gauche chemin dans le bois rester sur votre droite suivre le balisage Chemin de Compostelle en frontière avec la Suisse, ne pas passer en Suisse à votre droite
5. Dans les champs rester sur votre droite à la jonction, à gauche à la première maison de Courcelles rue de Montignez, rester sur rue de Montignez jusqu'à l'église, à droite rue d'Ajoie aussitôt à gauche rue de Réchésy, route de courcelles
6. À droite première rue à droite rue du Tetre et de la Chaise retser sur cette rue traverser D13 tout droit à gauche rue de l'École vous arrivez à l'église de Réchésy.


Sur votre chemin...



 La maison à Cariatides à Delle (A)

 Anciens remparts et la maison Feltin à Delle (B)

 La maison à tourelle à Delle (C)

 L'église Saint-Léger à Delle (D)

 L'église Saint-Jean-Baptiste de Réchény (E)

Toutes les infos pratiques

Comment venir ?

Transports

[Gare SNCF à Delle](#)

Sur votre chemin...



La maison à Cariatides à Delle (A)

Ce bel édifice date de 1577. Il fut construit par les bourgeois de Delle pour servir de maison commune et pour y rendre la Justice dans une grande salle du premier étage, le reste du bâtiment étant loué à un particulier pour y installer une auberge aujourd'hui disparue. L'aspect extérieur n'a guère changé depuis le 16e siècle. Côté rue, on peut voir au linteau d'une fenêtre du premier étage les armoiries de la ville et la date de construction. Les cinq cariatides de la façade sont exceptionnelles. C'est un ensemble de poutres sculptées destinées à soutenir la partie supérieure du pignon mais elles présentent également un caractère symbolique. Le personnage central qui porte le glaive et la balance est évidemment l'image de la Justice. L'identification des autres figures est plus délicate.

[Plus d'informations](#) site internet de la ville de Delle

Crédit photo : Martine et René Michaux



Anciens remparts et la maison Feltin à Delle (B)

Avant de devenir l'hôtel de Ville actuel, la maison appartenait à la famille Feltin dont un des membres devint cardinal archevêque de Paris (Maurice Feltin, 1883-1975). Adossée à la muraille, elle a été construite en 1581 par le prévôt et bailli Louis Lourdel à l'emplacement d'un bâtiment médiéval qui datait probablement du 16e siècle.

Tombée entre les mains d'un riche bourgeois de la ville, avocat au Conseil Souverain d'Alsace, Henri Boug, la maison fut passablement modifiée dans les années 1725-1726.

[Plus d'informations](#) site internet de la ville de Delle

Crédit photo : Amis saint Colomban



🏠 La maison à tourelle à Delle (C)

Cette belle demeure a été construite à l'extrême fin du 16^e siècle par Henri Lovy, fils aîné du prévôt Jean-Guyat Lovy à qui l'on doit la maison des Remparts. Elle se présentait à l'origine, semble-t-il, avec deux tourelles, et était ornée de fenêtres à meneaux. Une galerie accrochée sur le côté de la maison surplombait un petit ruisseau qui coulait à l'emplacement du passage actuel. En 1652, elle devint la maison du curé de Delle, Jean-Jacques Bonjean. De son époque date l'écusson que l'on peut voir en façade, retourné la pointe en l'air, et qui porte en caractères gothiques les lettres IHS encadrées de l'inscription latine *Nomen super omne nomen* (le Nom au-dessus de tout). Le monogramme du Christ se retrouve également sur la pierre qui orne aujourd'hui le linteau de la poterne donnant accès au parking. La maison fut modifiée peu avant la Révolution par un bourgeois de Delle, agent des ducs de Mazarin, Antoine-Xavier Reiset.

En 1837 la Ville acquit l'immeuble et ses dépendances et y installa le presbytère. Après le départ du curé en 1948, la maison annexée à l'école fut convertie en appartements de fonction et les jardins devinrent une cour de récréation pour les garçons.

[Plus d'informations](#) site internet de la ville de Delle

Crédit photo : Amis saint Colomban



🏛️ L'église Saint-Léger à Delle (D)

La première église de la commune date sans doute de l'époque carolingienne. Elle fut remplacée en 1573 par un bâtiment dont il ne reste aujourd'hui que la partie basse du mur nord et le portail principal.

Cette église fut modifiée en 1709, mais une inondation en septembre 1714 causa beaucoup de dégâts. Le clocher notamment dû être démoli. Une chapelle extérieure consacrée à Saint-François-Xavier fut ajoutée en 1744.

Un incendie détruisit presque totalement l'église en 1857. Elle fut reconstruite ainsi que l'on peut aujourd'hui la voir. L'église est fermée.

Source : www.besac.com

Crédit photo : Amis saint Colomban



L'église Saint-Jean-Baptiste de Réchésy (E)

Le clocher de l'église de Réchésy domine le village.

Au 13^e siècle, le village forme une mairie dépendant de la prévôté de Florimont. Dès cette époque Réchésy possède une église et constitue une paroisse. Par la suite deux chapelles sont évoquées dans les archives, l'une est dédiée aux Trois Rois et l'autre à saint Nicolas. Une église, consacrée à Notre Dame de l'Assomption, existait déjà en 1441. Devenue trop petite, elle fut remplacée dans les années 1850 par un édifice plus grand dédié à saint Jean-Baptiste. Dans le cimetière se trouve encore une chapelle du 17^e siècle abritant un autel et un retable baroque.

En 1782 la paroisse passa du diocèse de Bâle à celui de Besançon.

[Plus d'informations](#) Wikipédia

Crédit photo : Amis saint Colomban