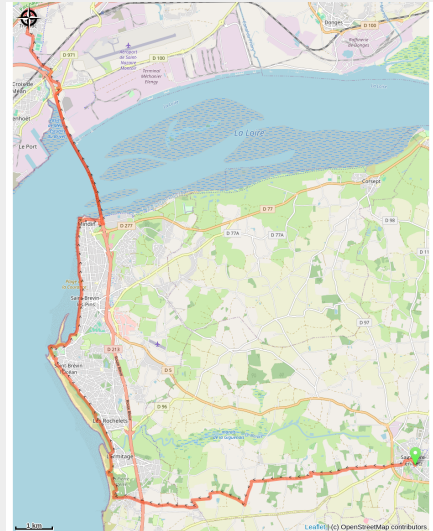


St Père en Retz à St Nazaire

France - Pays de la Loire



Loire (Amis saint Colomban)



La côte de Jade et l'embouchure de la Loire.

Infos pratiques

Pratique : Pédestre

Durée : 5 h 48

Longueur : 27.5 km

Dénivelé positif : 275 m

Difficulté : Moyen

Type : Etape

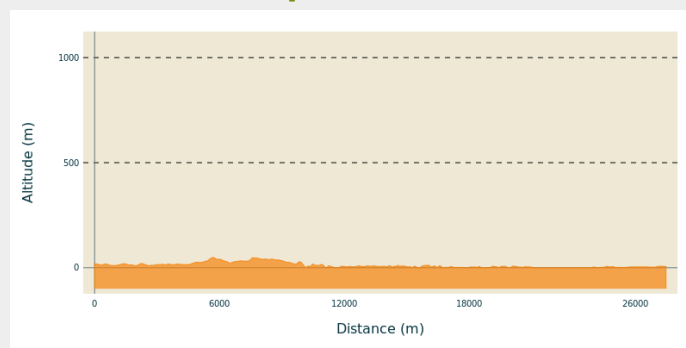
Itinéraire

Départ : Place de l'église, 44320 St Père en Retz

Arrivée : Eglise St Eloi, Place de la Mairie, 44570, Trignac

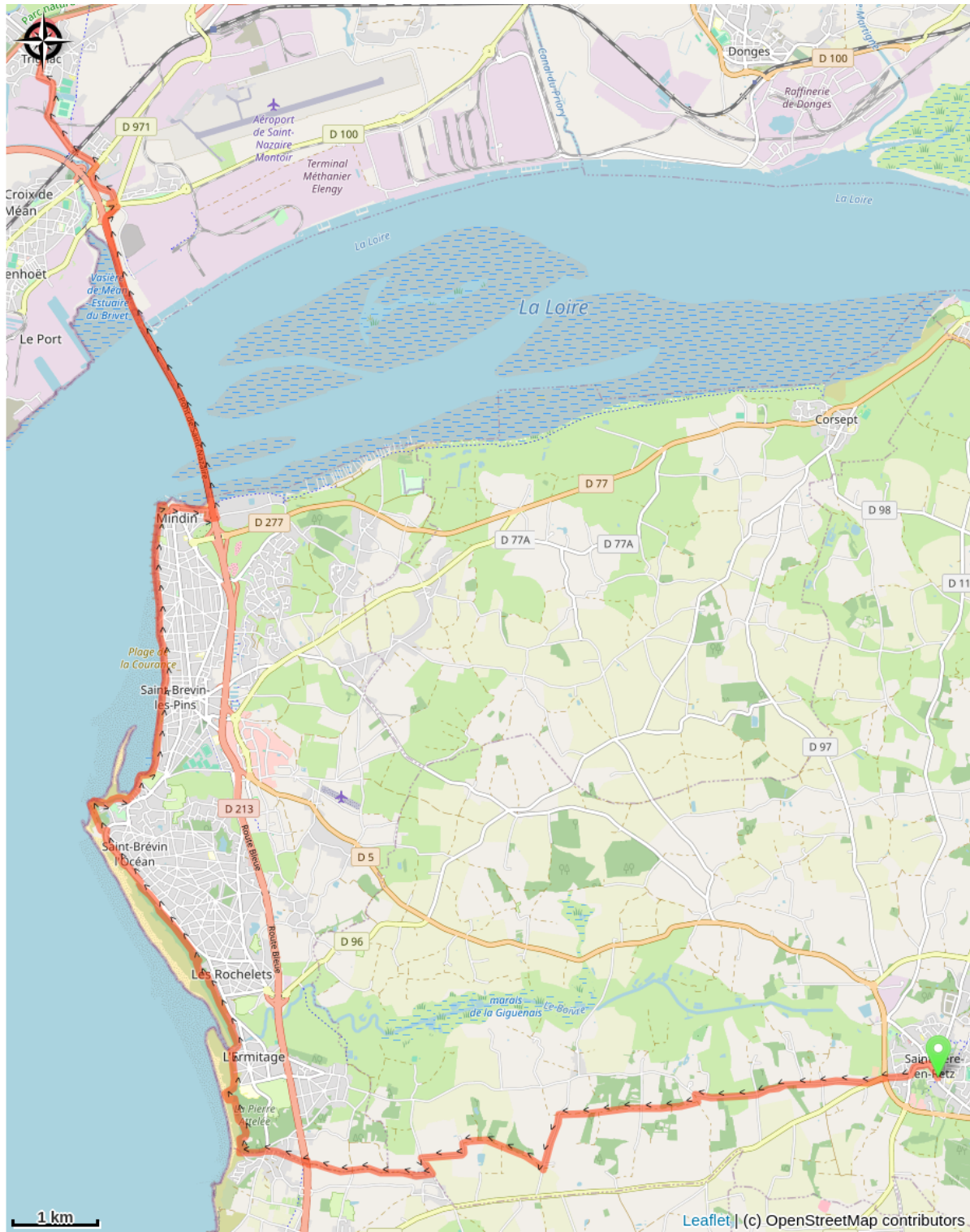
Communes : 1. Pays de la Loire

Profil altimétrique



Altitude min 0 m Altitude max 49 m

Sur votre chemin...



Toutes les infos pratiques