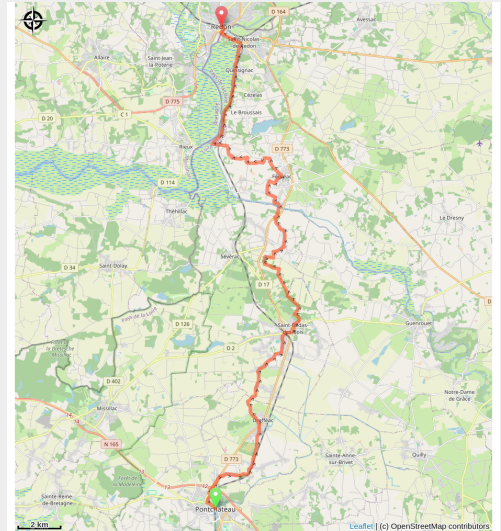


Pontchâteau à Redon

France - Pays de la Loire



Redon



Vers la vallée de La Vilaine.

Infos pratiques

Pratique : Pédestre

Durée : 8 h 54

Longueur : 35.6 km

Dénivelé positif : 413 m

Difficulté : Difficile

Type : Etape

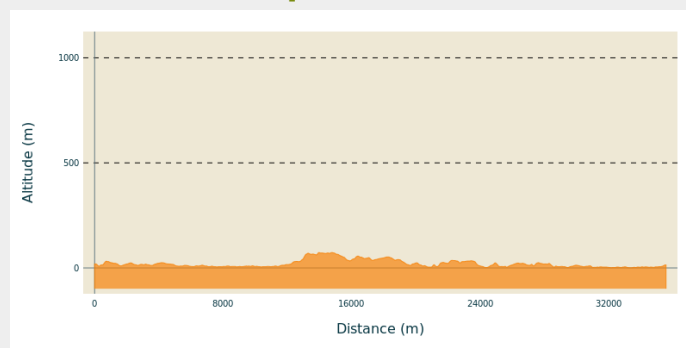
Itinéraire

Départ : Eglise St Martin, Place de l'église, 44160, Pontchâteau

Arrivée : Abbatiale St Sauveur, Place St Sauveur, 35600, Redon

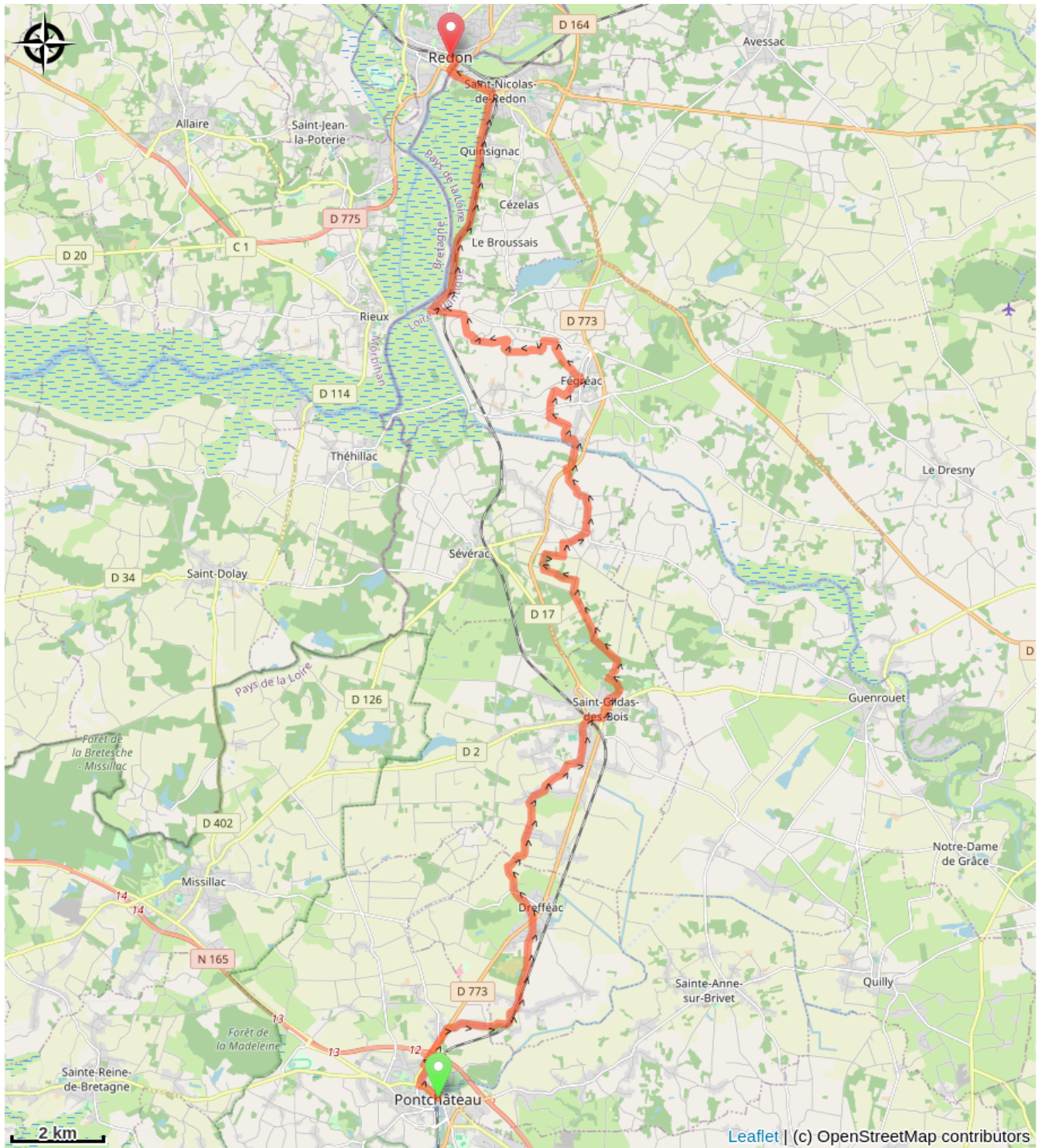
Communes : 1. Pays de la Loire
2. Bretagne

Profil altimétrique



Altitude min 1 m Altitude max 73 m

Sur votre chemin...



Toutes les infos pratiques