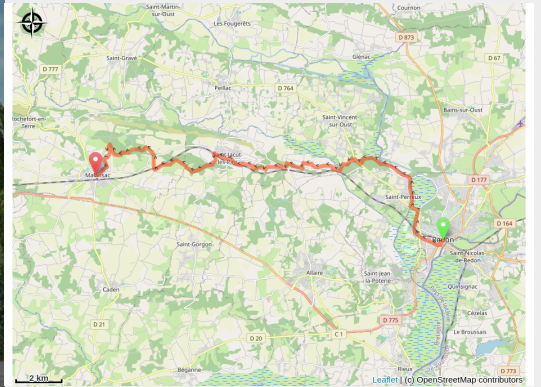


Redon à Malansac

France - Bretagne



Rochefort-en-Terre



Infos pratiques

Pratique : Pédestre

Durée : 6 h 18

Longueur : 25.0 km

Dénivelé positif : 416 m

Difficulté : Moyen

Type : Etape

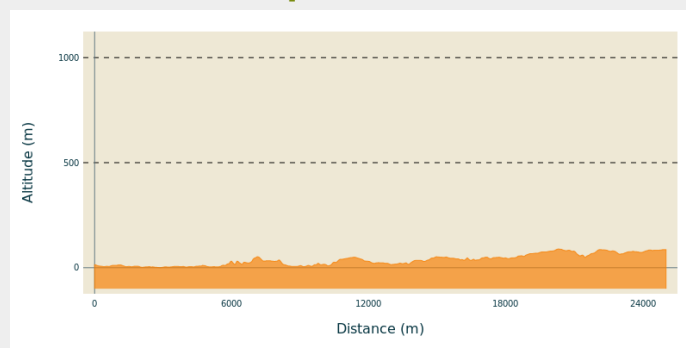
Itinéraire

Départ : Abbatale St Sauveur, Place St Sauveur, 35600, Redon

Arrivée : Eglise Notre-Dame, Place de l'Église, 56220, Malansac

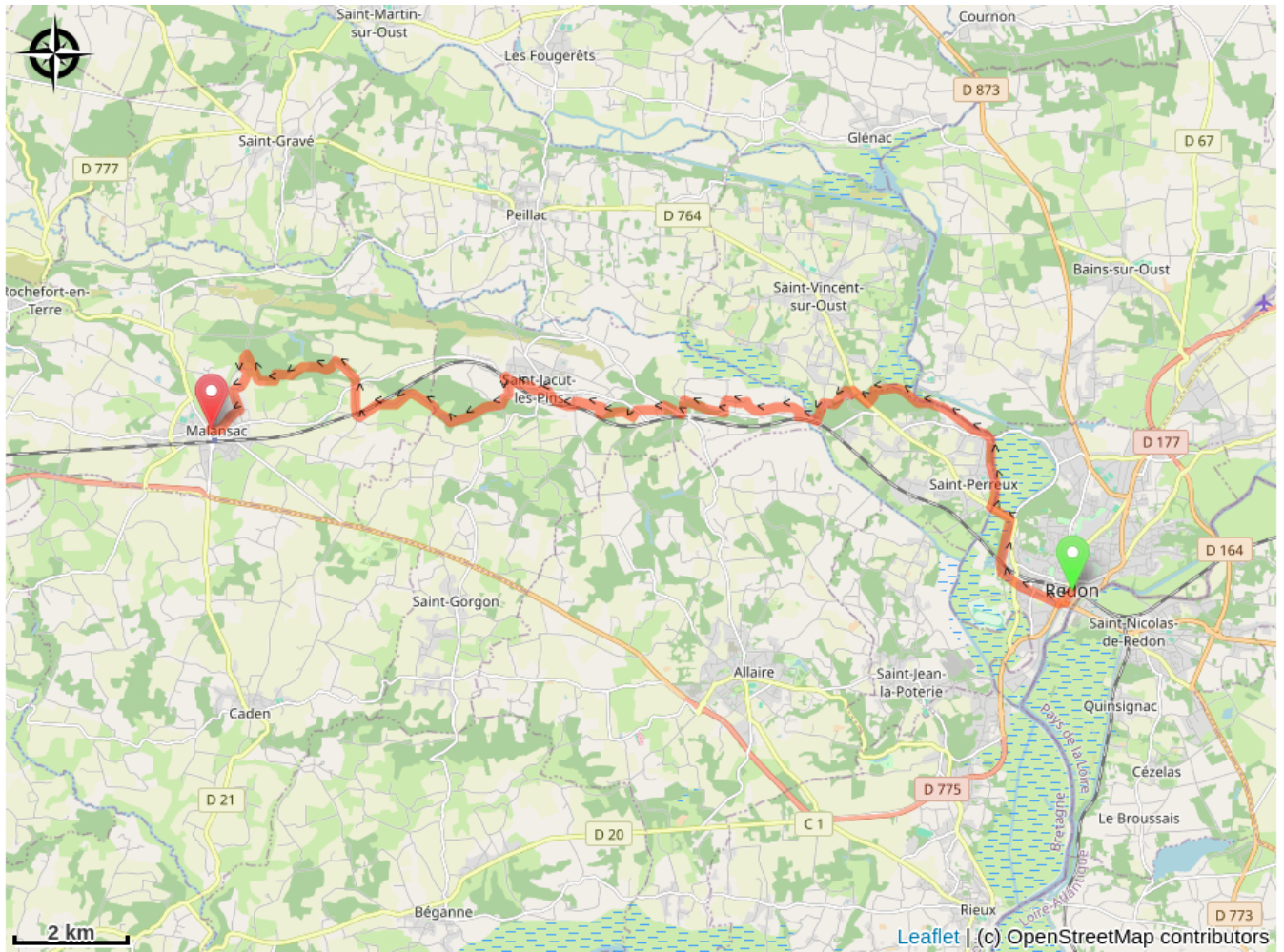
Communes : 1. Bretagne

Profil altimétrique



Altitude min 0 m Altitude max 89 m

Sur votre chemin...



Toutes les infos pratiques