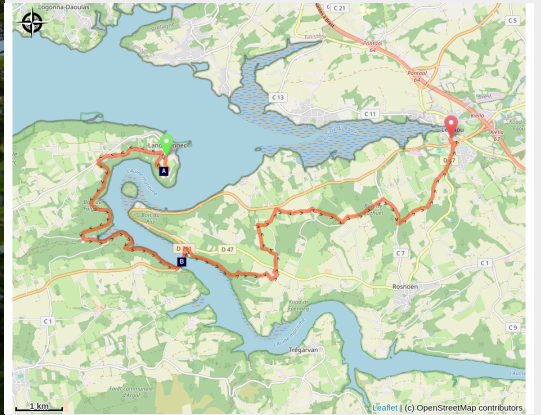


Landévennec à Le Faou

France - Bretagne



L'Aulne (Amis Bretons de Colombran)



Au fond de la rade de Brest

Infos pratiques

Pratique : Pédestre

Durée : 5 h 12

Longueur : 19.5 km

Dénivelé positif : 656 m

Difficulté : Moyen

Type : Etape

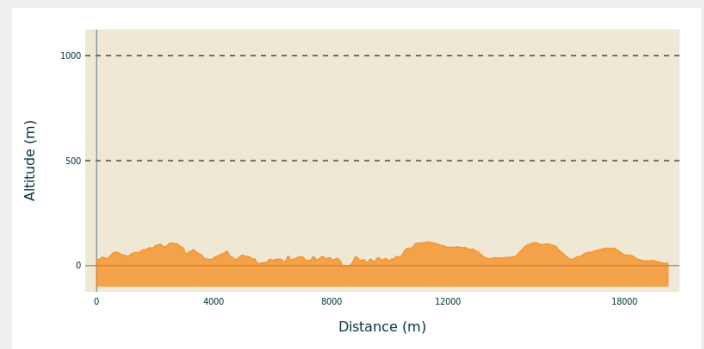
Itinéraire

Départ : Abbaye St Guénolé – 29560 - Landévennec

Arrivée : Eglise St Sauveur du Faou – rue de la Grève – 29590 – Le Faou

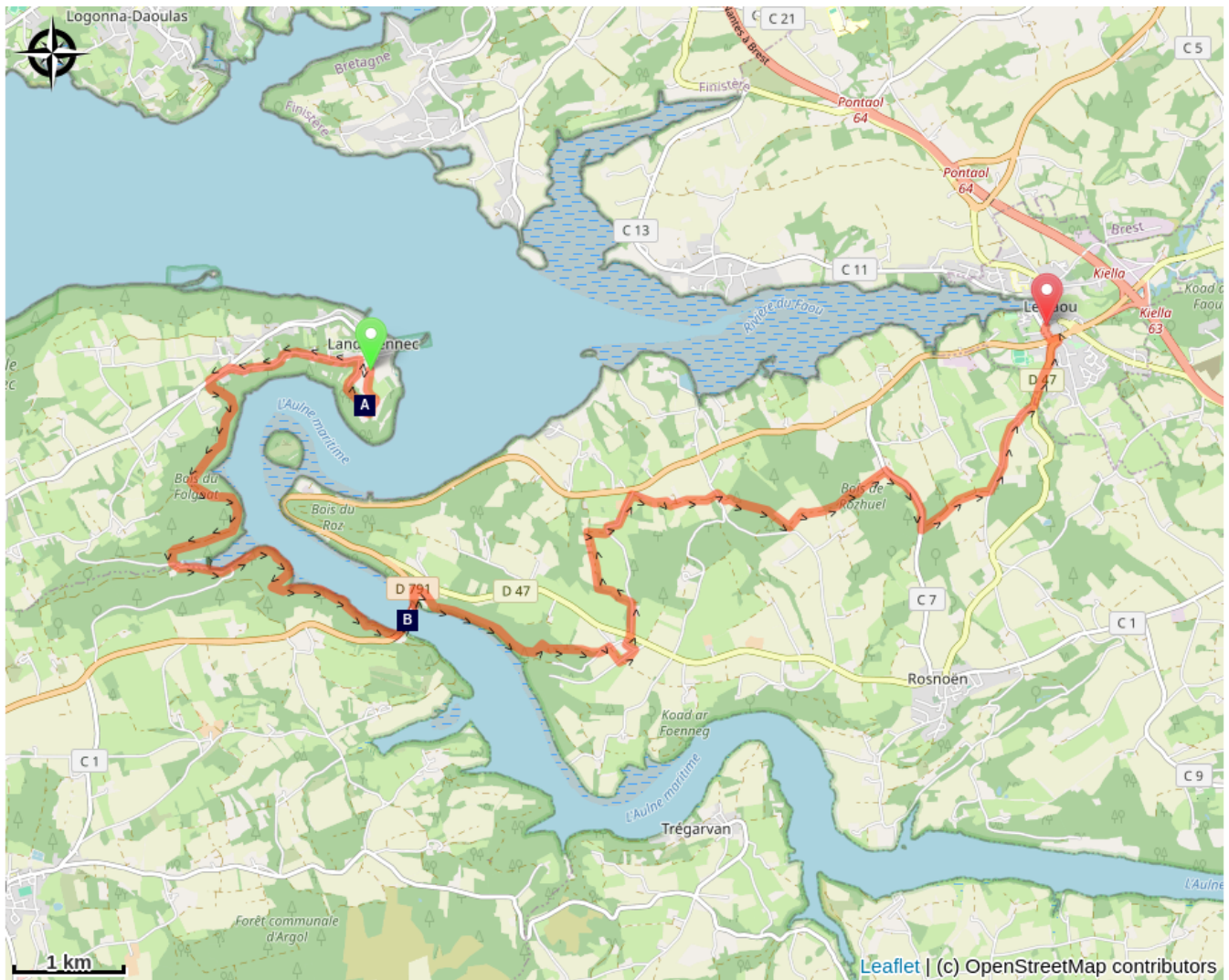
Communes : 1. Bretagne

Profil altimétrique



Altitude min 0 m Altitude max 113 m

Sur votre chemin...



 Abbaye St Guénolé à Landévennec
(A)

 Pont de Térénez (B)

Toutes les infos pratiques

Sur votre chemin...

Abbaye St Guénolé à Landévennec (A)

L'abbaye de Landévennec a été fondée au Vème siècle par St Guénolé. Elle est une des plus importantes et plus anciennes de Bretagne. Abandonnée en 1793, elle est relevée en 1958 par une nouvelle communauté qui y construit de nouveaux bâtiments. Les ruines de l'ancienne abbaye (classée Monument Historique en 1992), ainsi que le musée historique sont accessibles au public.

[Pour en savoir plus sur la communauté...](#)

[Et sur l'ancienne abbaye...](#)



Pont de Térénez (B)

La construction du premier pont à haubans permettant de traverser l'Aulne débute en 1913. Interrompus par la guerre les travaux reprennent en 1920 et l'ouvrage est terminé en 1925. Une pile est dynamitée par l'occupant pendant la seconde guerre mondiale entraînant la remise en service du bac jusqu'en 1952, date à laquelle un nouveau pont, construite sur la base des piles existante est mis en service. Malheureusement, à cause de la mauvaise qualité du béton mis en œuvre, il se dégrade rapidement. La construction du pont actuel commence en 2007 et se termine en 2015. Il sera le premier pont courbe à haubans et, grâce à sa travée centrale de 285m, il détient le record du monde de portance courbe sans appui. Il obtiendra plusieurs prix.

[Pour en savoir plus...](#)

Crédit photo : Amis Bretons de Colombran