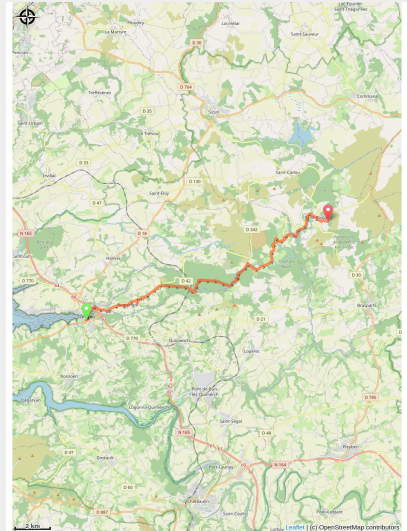


Le Faou à St Rivoal

France - Bretagne



Le Faou



A travers le Parc Naturel Régional d'Armorique

Infos pratiques

Pratique : Pédestre

Durée : 5 h 18

Longueur : 21.0 km

Dénivelé positif : 579 m

Difficulté : Moyen

Type : Etape

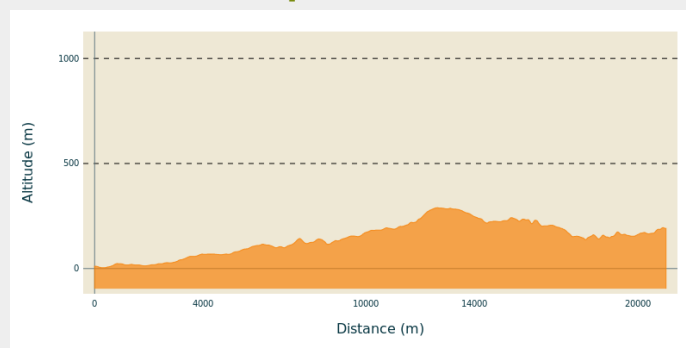
Itinéraire

Départ : Eglise St Sauveur du Faou - rue de la Grève - 29590 - Le Faou

Arrivée : Eglise St Pierre - 29190 - St Rivoal

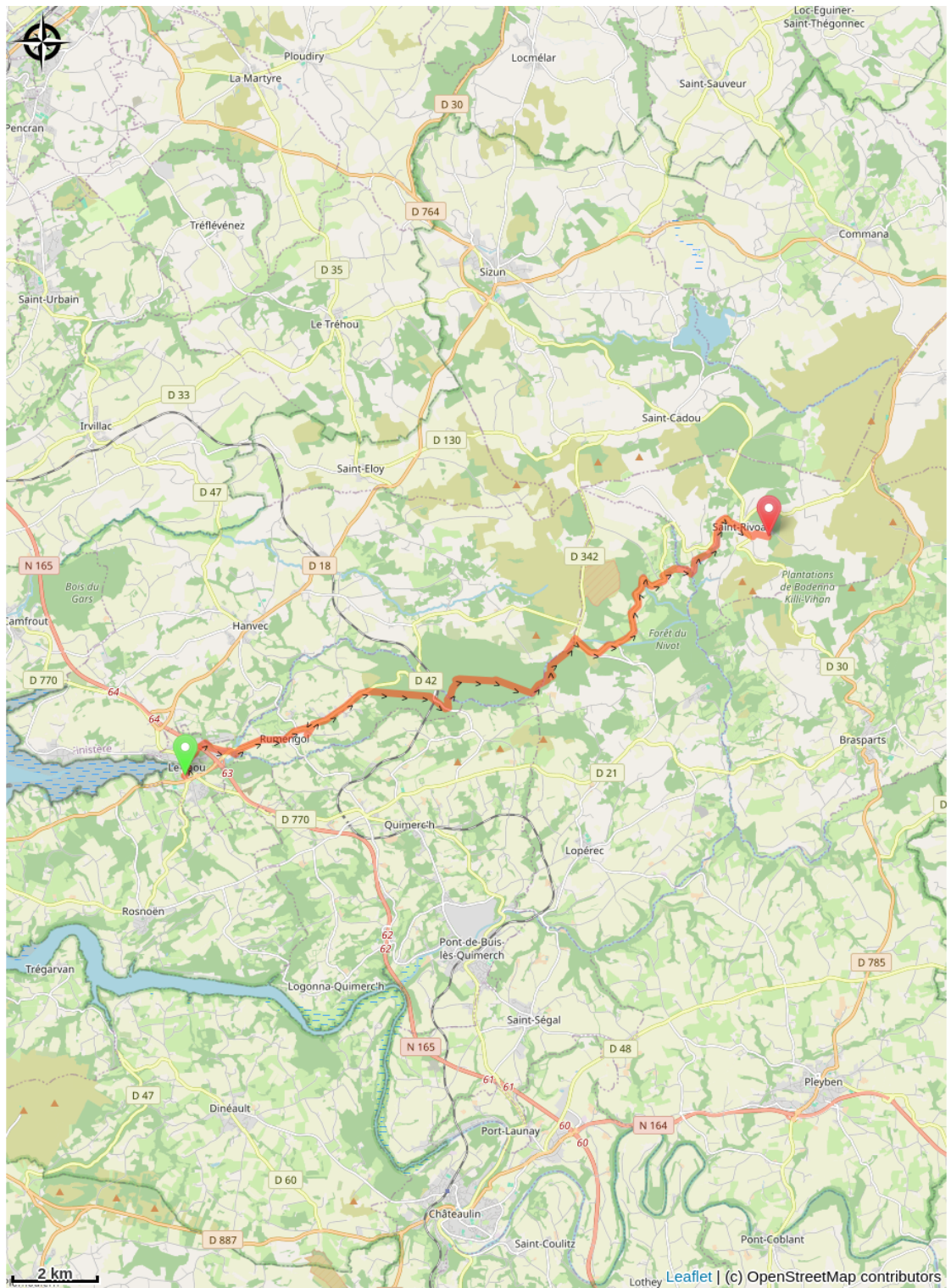
Communes : 1. Bretagne

Profil altimétrique



Altitude min 4 m Altitude max 290 m

Sur votre chemin...



Toutes les infos pratiques