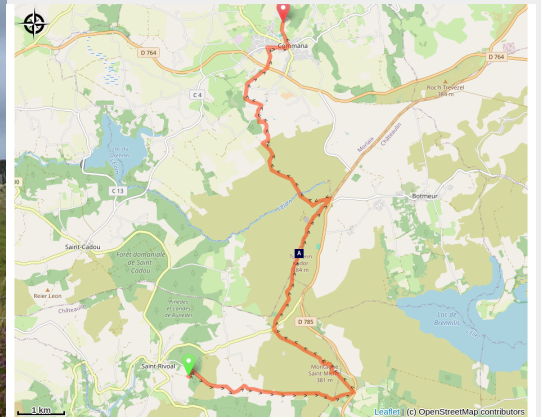


St Rivoal à Commana

France - Bretagne



St Michel de Braspart (Amis Bretons de Colomban)



A travers les Monts d'Arrée

Infos pratiques

Pratique : Pédestre

Durée : 4 h 12

Longueur : 16.7 km

Dénivelé positif : 431 m

Difficulté : Facile

Type : Etape

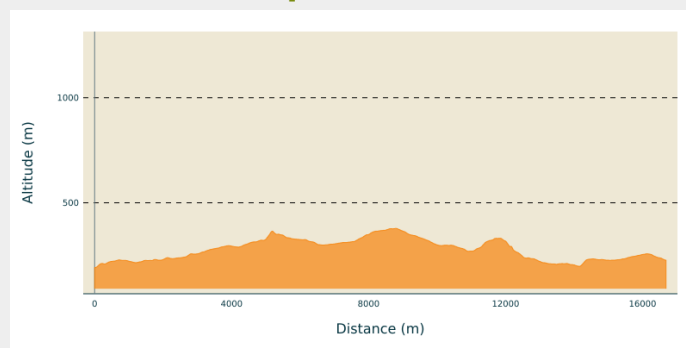
Itinéraire

Départ : Eglise St Pierre - 29190 - St Rivoal

Arrivée : Eglise St Derrien - Place de l'église - 29450 - Commana

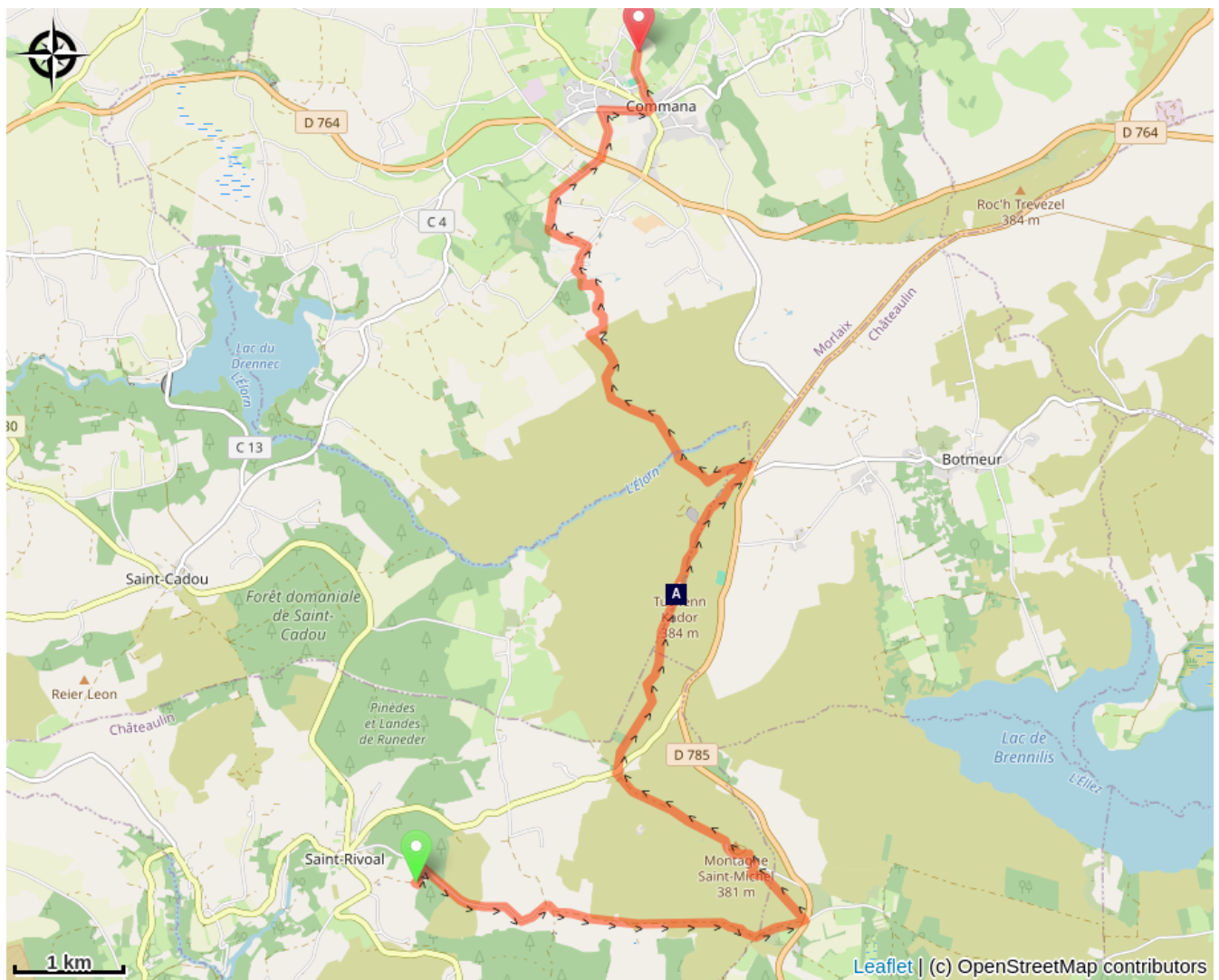
Communes : 1. Bretagne

Profil altimétrique



Altitude min 191 m Altitude max 378 m

Sur votre chemin...



← Menez Kador (A)

Toutes les infos pratiques

Sur votre chemin...



↩ Menez Kador (A)

Menez Kador (ou « Mont du Trône ») a été longtemps , avec ses 385m d'altitude, le point culminant des Monts d'Arrée. Malheureusement, les dernières mesures topographiques avec la précision des GPS, lui ont fait perdre ce titre au profit du Roc'h Ruz.

Crédit photo : Amis Bretons de Colomban