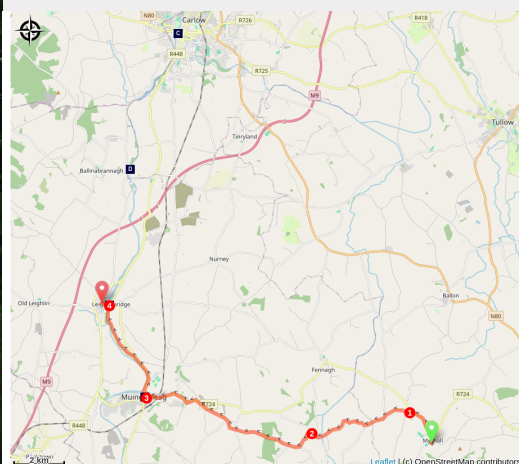


Myshall à Leighlinbridge

Ireland - Carlow



Barrow River (Amis St Colomban)



Cette étape en plaine permet de s'imprégner des paysages verdoyants de l'Irlande, des petites routes de campagne et de la convivialité irlandaise quand on croise une voiture sur ces chemins étroits.

L'itinéraire s'éloigne des montagnes du Leinster pour descendre progressivement vers la rivière Barrow dans un paysage de champs ou de pâtures entourés de haies.

Infos pratiques

Pratique : Pédestre

Durée : 6 h

Longueur : 19.4 km

Dénivelé positif : 155 m

Difficulté : Moyen

Type : Etape

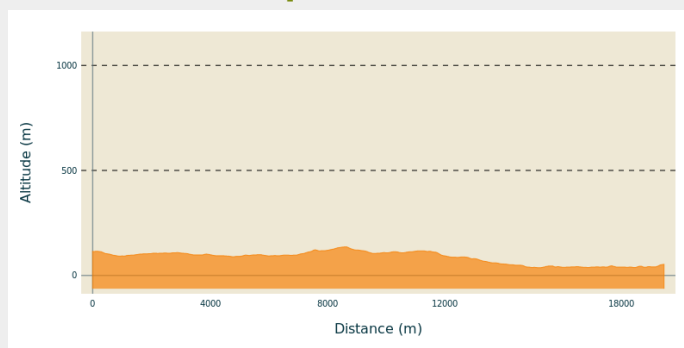
Itinéraire

Départ : Église de l'Exaltation de la Sainte-Croix

Arrivée : Église Saint Laserian

Communes : 1. Carlow
2. Kilkenny

Profil altimétrique

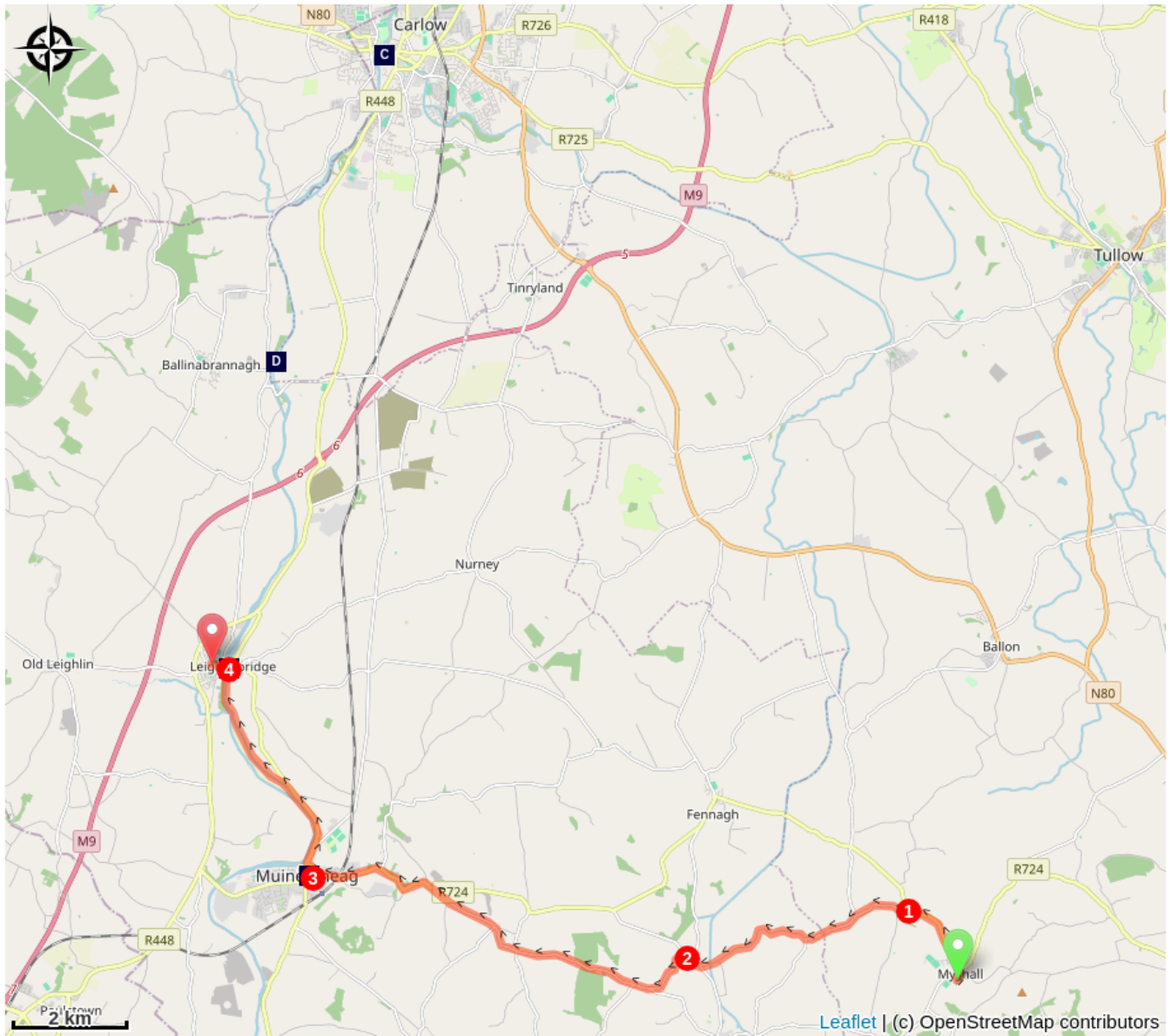




Altitude min 37 m Altitude max 136 m


De l'église, se diriger vers le centre du village et prendre la route (R724) qui s'oriente ensuite vers le Nord-Ouest:

1. Quitter la route principale après 2km et continuer à gauche sur la route orientée à l'Ouest. Au carrefour de Clonee, prendre à droite en laissant à gauche la piste vélo vers Carlow. Au carrefour de Garryhill, continuer en face vers Bagenalstown.
2. Au carrefour suivant à 300m, tourner à gauche vers le Sud-Ouest. Continuer dans l'axe la route qui s'oriente un moment vers le Nord avant de reprendre sa direction vers l'Ouest. Elle débouche à Ballymoon sur une route plus importante (R724) qui amène au village de Muine Bheag.
3. Au niveau de l'église de Saint Andrew's, tourner à droite puis, 100m plus loin, à gauche pour rejoindre la rivière Barrow et la piste à droite qui remonte la rivière. Cette piste sur la rive longe un moment la route R705 qui s'écarte ensuite de la rivière au niveau d'une piscine. Continuer la piste cyclable le long de l'eau.
4. Au village de Leighlinbridge sur le pont continuer dans l'axe sur la rue principale pour arriver à l'église.

Sur votre chemin...



-  Muine Bheag ou Bagenalstown (A)
-  Château de Carlow (C)

-  Château Noir (B)
-  Rivière Barrow (D)

Toutes les infos pratiques

Comment venir ?

Transports

Carlow a de bonnes liaisons ferroviaires publiques vers d'autres villes.

Bus Éireann et Rapid Express Coaches fournissent de multiples services à Dublin et Waterford tous les jours. Les bus s'arrêtent à plusieurs endroits le long de la route.

[En savoir plus.](#)

Sur votre chemin...



Muine Bheag ou Bagenalstown (A)

Ville du comté de Carlow, Muine Bheag ou Bagenalstown compte 2 735 habitants. Elle est traversée par la River Barrow qui coule vers le Sud.

[En savoir plus.](#)



Château Noir (B)

Le premier château a été construit vers 1181 par les Normands. Vers 1540, un couvent de carmélites a été converti en un nouveau fort par Edward Bellingham. Les vestiges du château sont aujourd'hui réduits et délabrés. Subsistent les restes d'une tour de 15 m et des parties d'un côté d'un mur d'enceinte.

[En savoir plus.](#)



Château de Carlow (C)

Les ruines du château de Carlow se dressent sur la rive orientale de la rivière Barrow. On pense qu'il a été construit par William de Marshal, comte de Pembroke et Lord de Leinster entre 1207 et 1213. À l'origine, le château était un bloc rectangulaire, contenant les principales pièces du château protégées par des tours cylindriques à ses angles. Il ne reste plus que des tours percées et une partie d'un mur d'enceinte après la tentative d'un médecin local de le transformer en asile en 1814.

[En savoir plus.](#)

Crédit photo : Amis St Colomban



👉 Rivière Barrow (D)

La River Barrow est un fleuve qui prend sa source à Glenbarrow dans les "Slieve Bloom Mountains" du Comté de Laois et débouche par un large estuaire dans la Mer Celtique au sud-est de Waterford. Elle est canalisée et bordée par un chemin de halage qui permet de remonter agréablement vers Carlow.

[En savoir plus.](#)

Crédit photo : Amis St Colomban