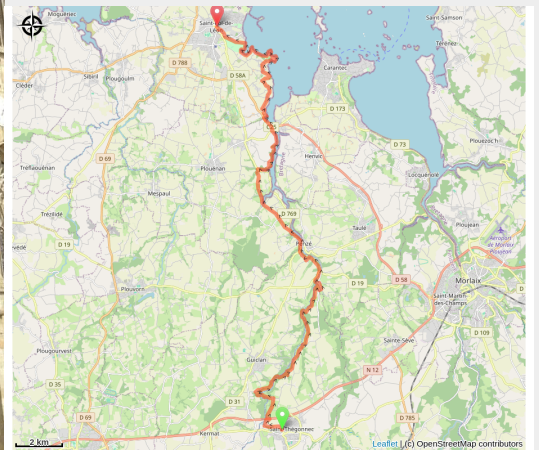


# Saint Thégonnec à Saint Pol de Léon

France - Bretagne



St-Pol-de-Léon (Amis saint Colomban)



## Traversée du Pays Léon

### Infos pratiques

Pratique : Pédestre

Durée : 7 h 42

Longueur : 30.5 km

Dénivelé positif : 642 m

Difficulté : Difficile

Type : Etape

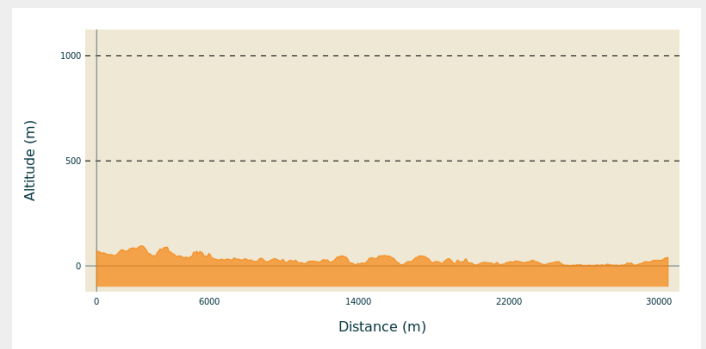
# Itinéraire

**Départ** : Église Notre-Dame - rue de l'église - 29410 - St Thégonnec

**Arrivée** : Cathédrale St Paul Aurélien - Place Alfred de Guébriant - 29250 - Saint Pol de Léon

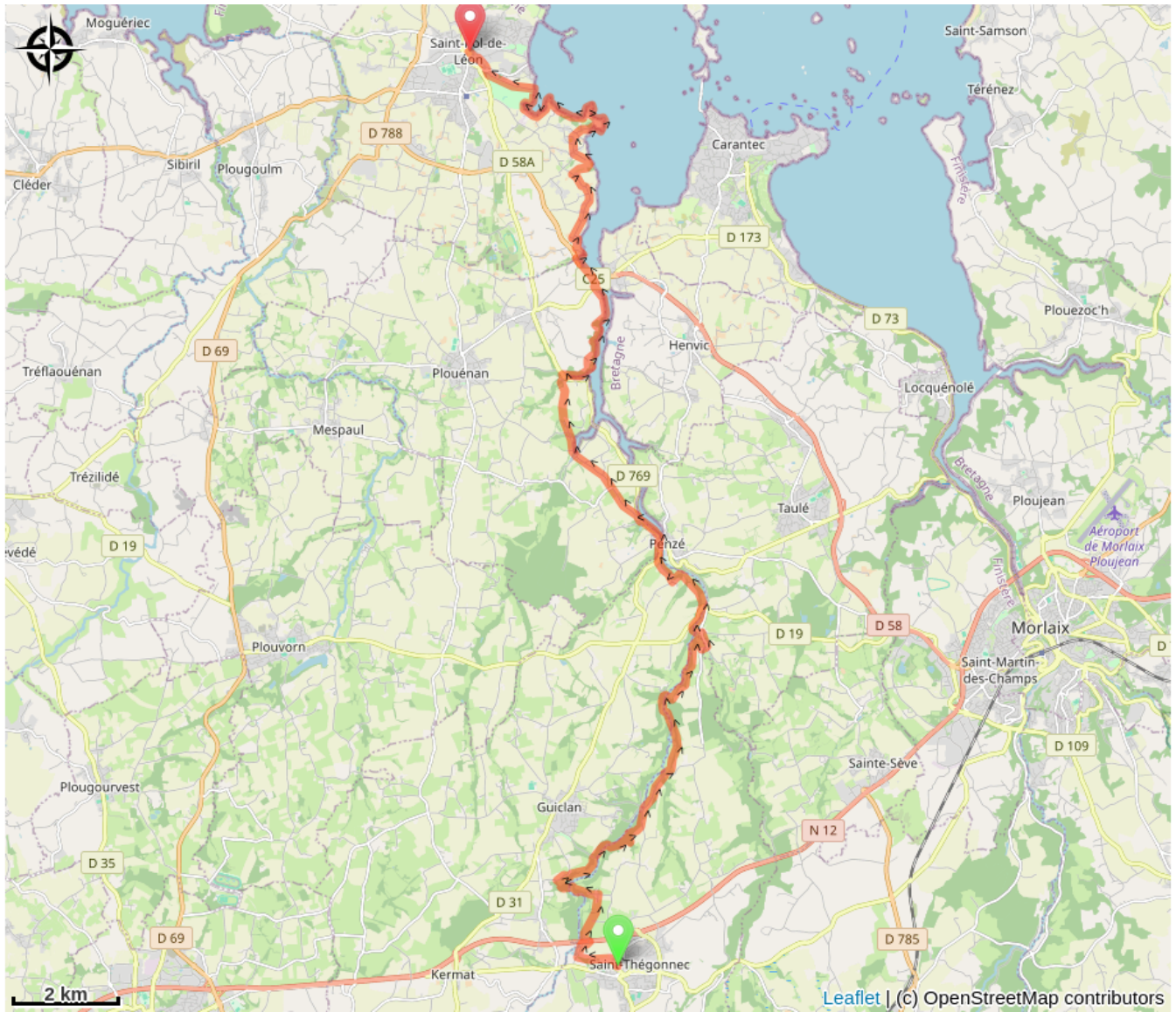
**Communes** : 1. Bretagne

## Profil altimétrique



Altitude min 1 m Altitude max 96 m

# Sur votre chemin...



# Toutes les infos pratiques