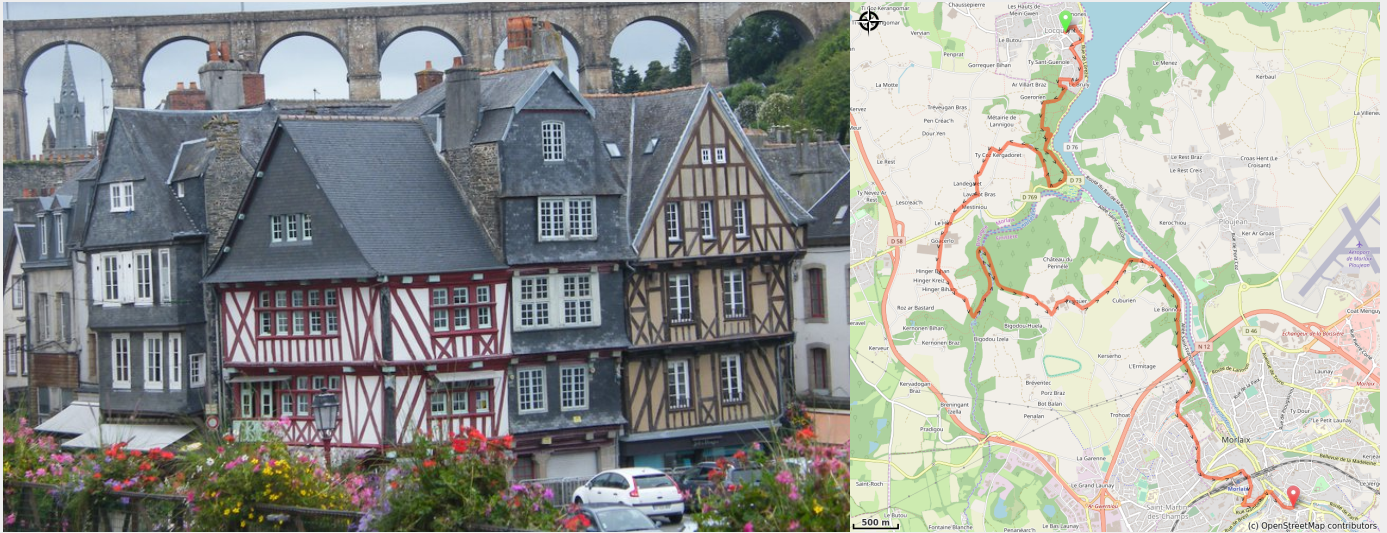


Locquénoilé à Morlaix

France - Bretagne



Morlaix (Amis Bretons de Colomban)

La remontée de la rivière de Morlaix.

Infos pratiques

Pratique : Pédestre

Durée : 3 h 42

Longueur : 14.9 km

Dénivelé positif : 407 m

Difficulté : Très facile

Type : Etape

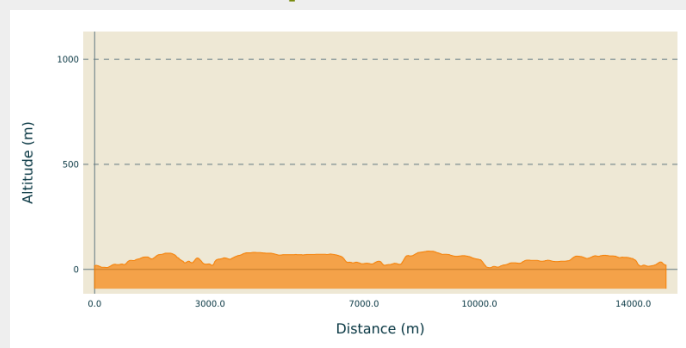
Itinéraire

Départ : Eglise St Guénolé – Place de La Liberté – 29670 - Locquénolé

Arrivée : Eglise St Mathieu – rue Basse – 29600 - Morlaix

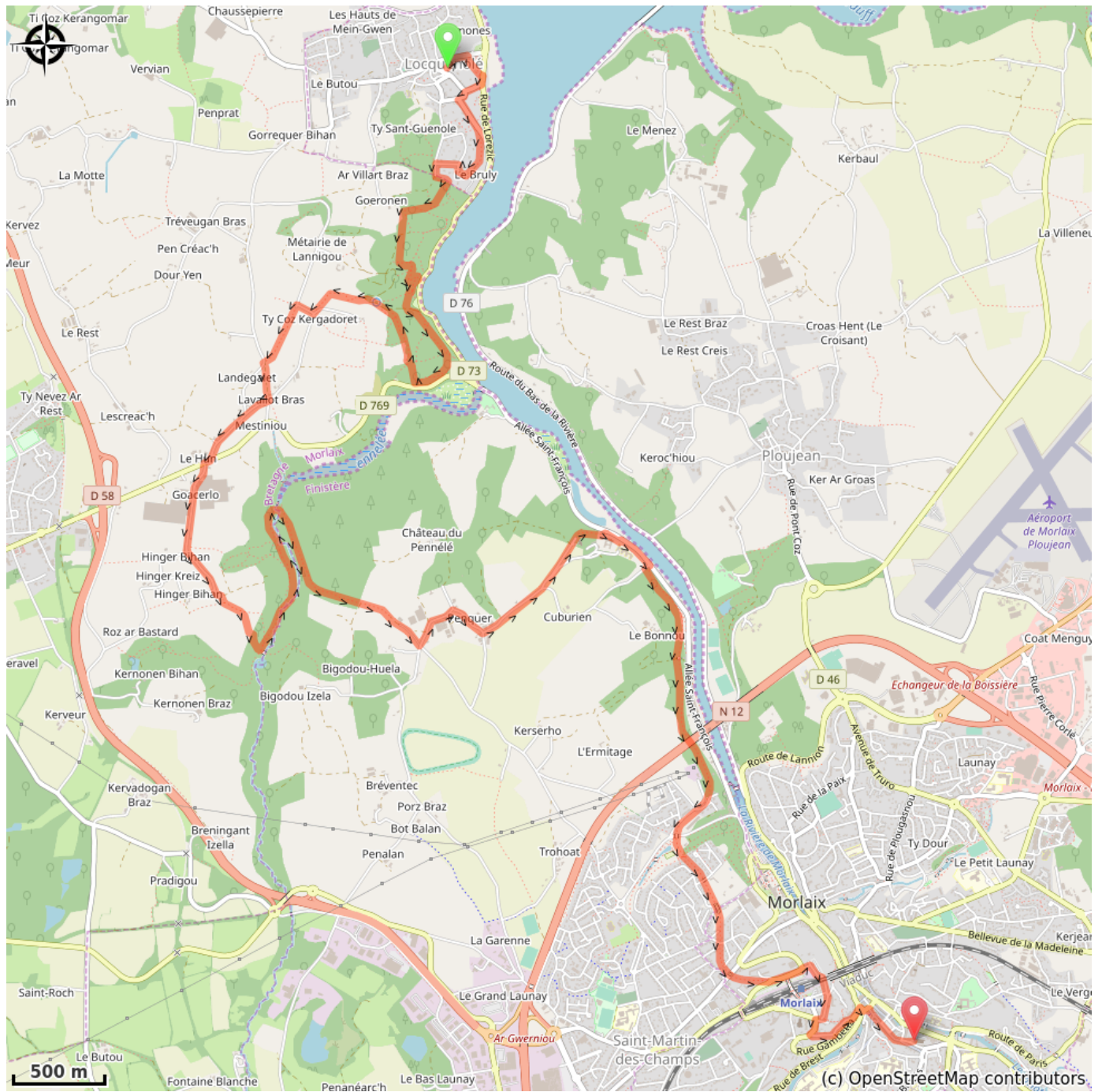
Communes : 1. Bretagne

Profil altimétrique



Altitude min 8 m Altitude max 87 m

Sur votre chemin...



Toutes les infos pratiques