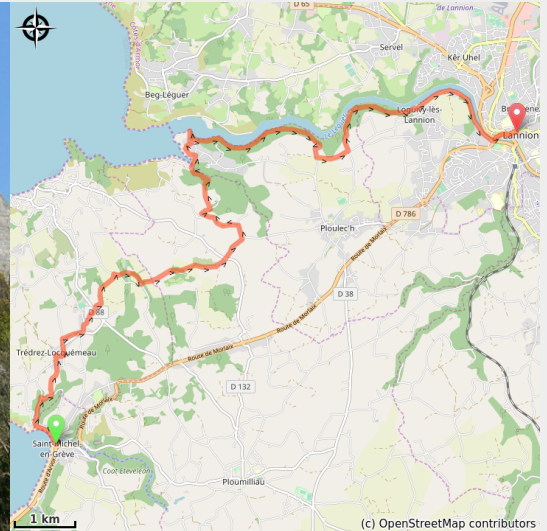


# St Michel en Grève à Lannion

France - Bretagne



Église de Brelevenez (Amis Bretons de Coloman)



## La remontée du Léguer.

### Infos pratiques

Pratique : Pédestre

Durée : 4 h 24

Longueur : 17.5 km

Dénivelé positif : 482 m

Difficulté : Facile

Type : Etape

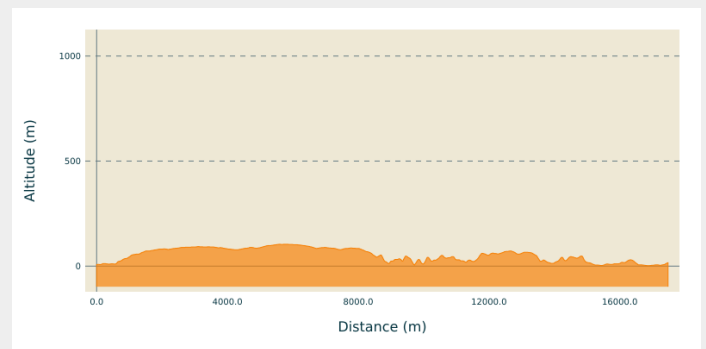
# Itinéraire

**Départ** : Eglise St Michel – Rue de l'église  
– 22300 - St Michel en grève

**Arrivée** : Eglise St Jean du Baly - rue de  
l'église - 22300 - Lannion

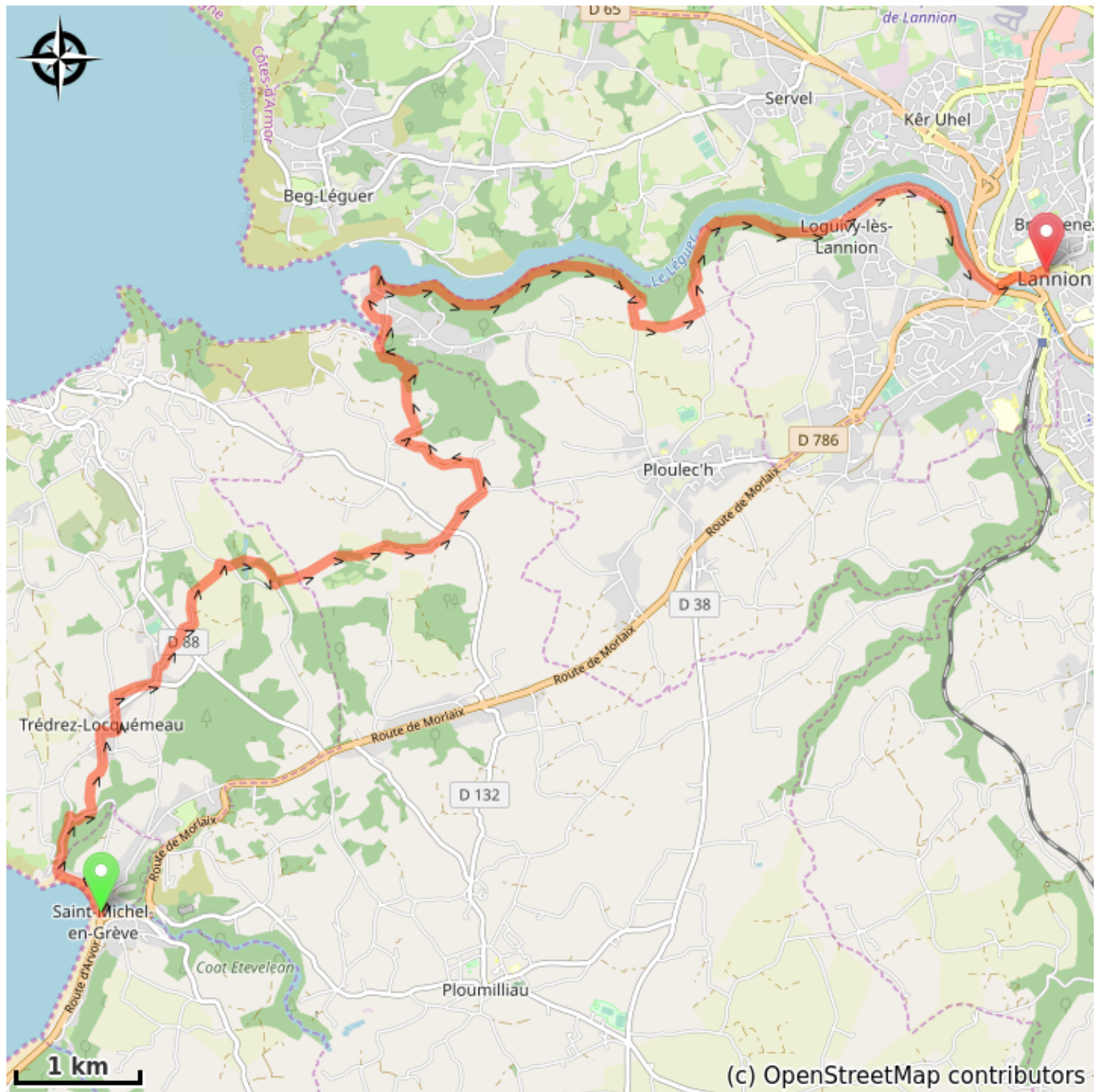
**Communes** : 1. Bretagne

## Profil altimétrique



Altitude min 2 m Altitude max 104 m

# Sur votre chemin...



# Toutes les infos pratiques