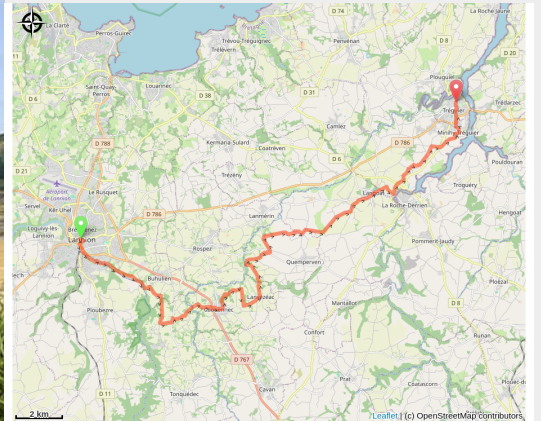


Lannion à Tréguier

France - Bretagne



Du Léguer vers Le Jaudy

Infos pratiques

Pratique : Pédestre

Durée : 7 h 42

Longueur : 30.7 km

Dénivelé positif : 504 m

Difficulté : Difficile

Type : Etape

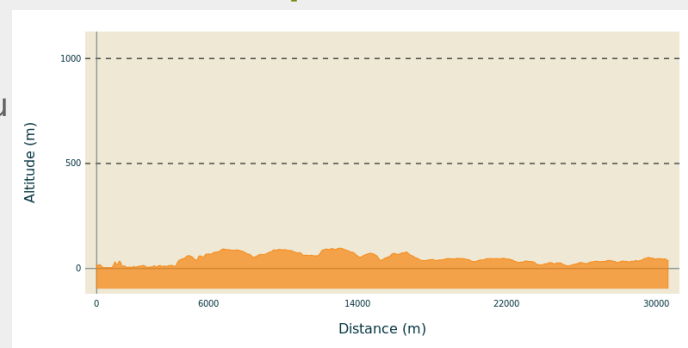
Itinéraire

Départ : Eglise St Jean du Baly - rue de l'église - 22300 - Lannion

Arrivée : Cathédrale St Tugdual - Place du Martray - 22220 - Tréguier

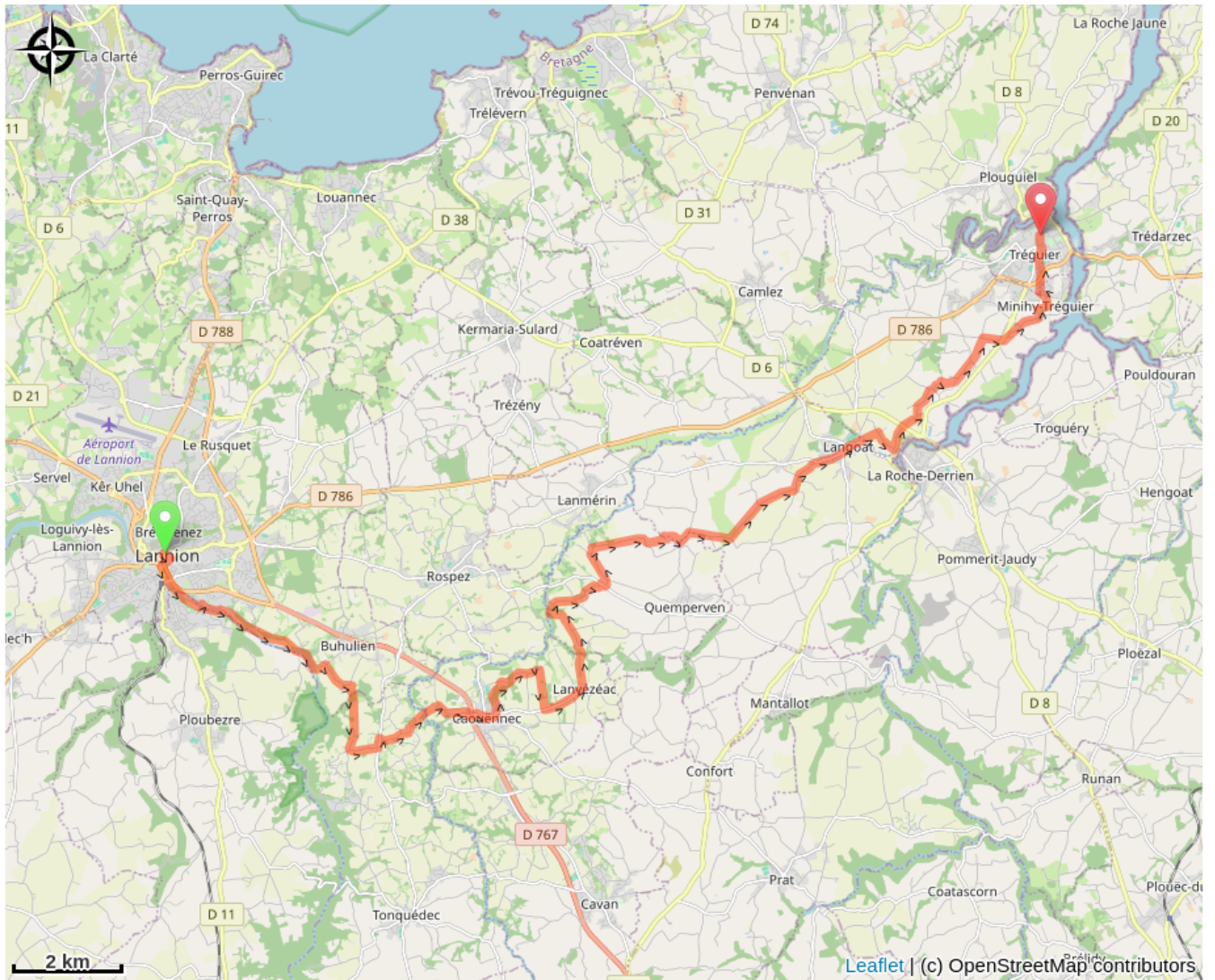
Communes : 1. Bretagne

Profil altimétrique



Altitude min 4 m Altitude max 97 m

Sur votre chemin...



Toutes les infos pratiques