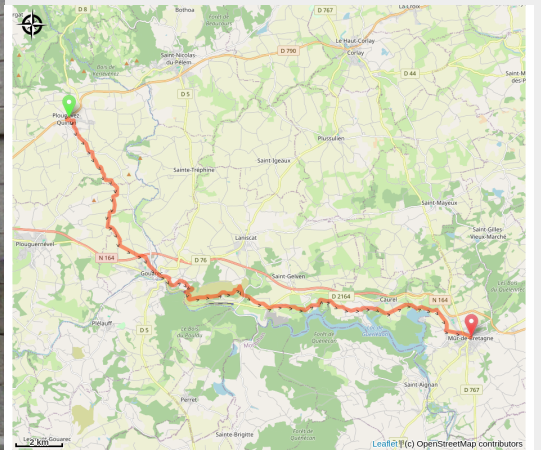


# Plounévez-Quintin à Mûr de Bretagne

France - Bretagne



Gouarec



*Sur les rives du Lac de Guerlédan*

## Infos pratiques

Pratique : Pédestre

Durée : 7 h

Longueur : 28.3 km

Dénivelé positif : 637 m

Difficulté : Moyen

Type : Etape

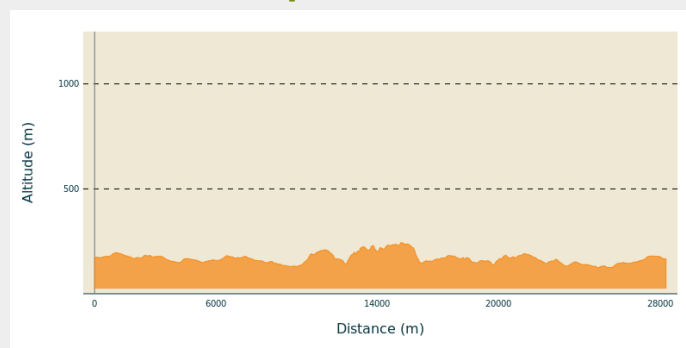
# Itinéraire

**Départ** : Eglise St Pierre - Place de l'église  
- 22110 - Plounévez-Quintin

**Arrivée** : Rue de l'église - 22530 - Mûr de  
Bretagne

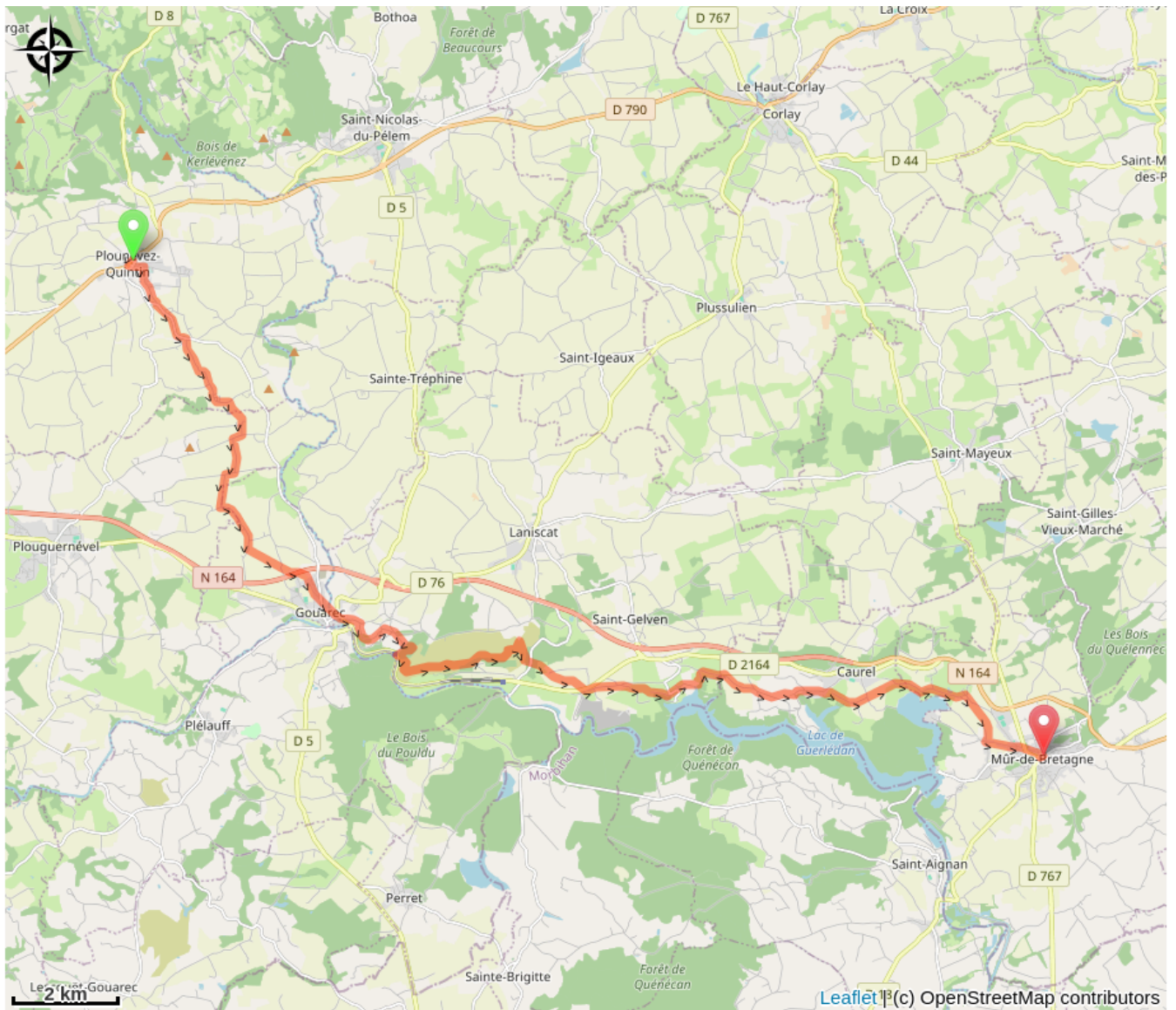
**Communes** : 1. Bretagne

## Profil altimétrique



Altitude min 125 m Altitude max 244 m

# Sur votre chemin...



# Toutes les infos pratiques